

Budget WorldClass Drives

LE CIRCUIT DE PHUKET, SAMUI & KRABI

Description du circuit

Ce circuit relie les deux îles les plus visitées au sud de la Thaïlande : Phuket et Ko Samui. La première partie du circuit démarre à Phuket et va au nord jusqu' à Takua Pa, en passant par le parc national de Khao Lak Lamru et la plage de plus en plus fréquentée de Khao Lak.

A partir du vieux district provincial de la ville de Takua Pa, la deuxième partie mène à l'est jusqu' à Surat Thani, traversant les plus beaux paysages du circuit. La route passe devant le parc national de Khao Sok, caractérisé par son paysage étonnant formé de rochers calcaires.

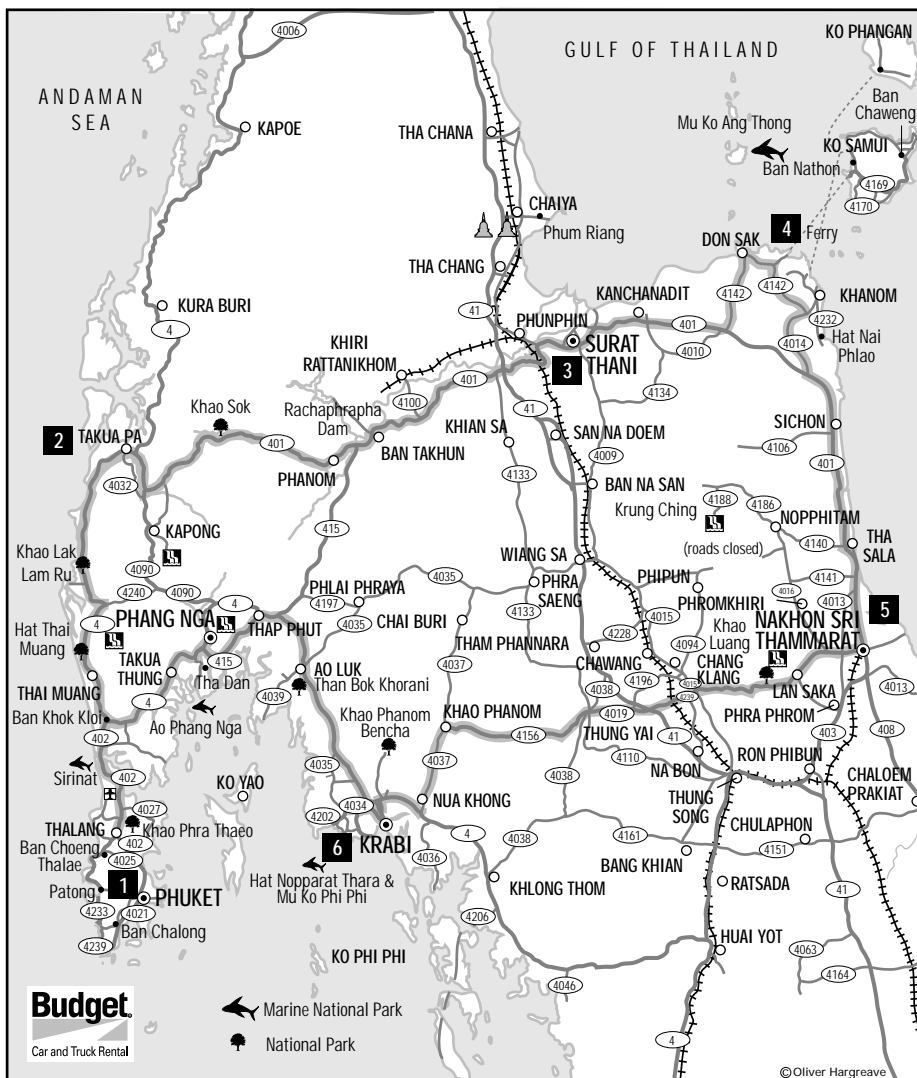
La troisième partie démarre de Surat Thani, capitale provinciale et son port maritime nous mène aux ferries desservant Ko Samui et Ko Phangan.

Du port qui relie l'île de Ko Samui au continent, la quatrième partie du circuit passe par de nombreuses stations balnéaires sur les plages de Khanom et Sichon et part au sud en direction de Nakhon Sri Thammarat, l'ancienne capitale Bouddhiste du sud. Autrefois appelée Ligor, cette ville est intéressante par ses sites culturels et ses mets culinaires.

Partant vers l'ouest de Nakhon Sri Thammarat à Krabi, la cinquième partie passe d'abord par le parc national de Khao Luang où des chutes d'eau impressionnantes mettent en valeur le plus haut pic (1835 m) de cette région. Le circuit continue dans l'arrière pays avec de nombreuses plantations d'huile de palme et de caoutchouc.

La route de Krabi, dans la sixième partie passe une fois de plus au milieu de formations calcaires qui rendent la baie de Phang Nga spectaculaire. Le tour part vers le sud pour finalement rejoindre Phuket.

Les instructions se trouvent au verso. Bon voyage!



LES ROUTES EN THAÏLANDE

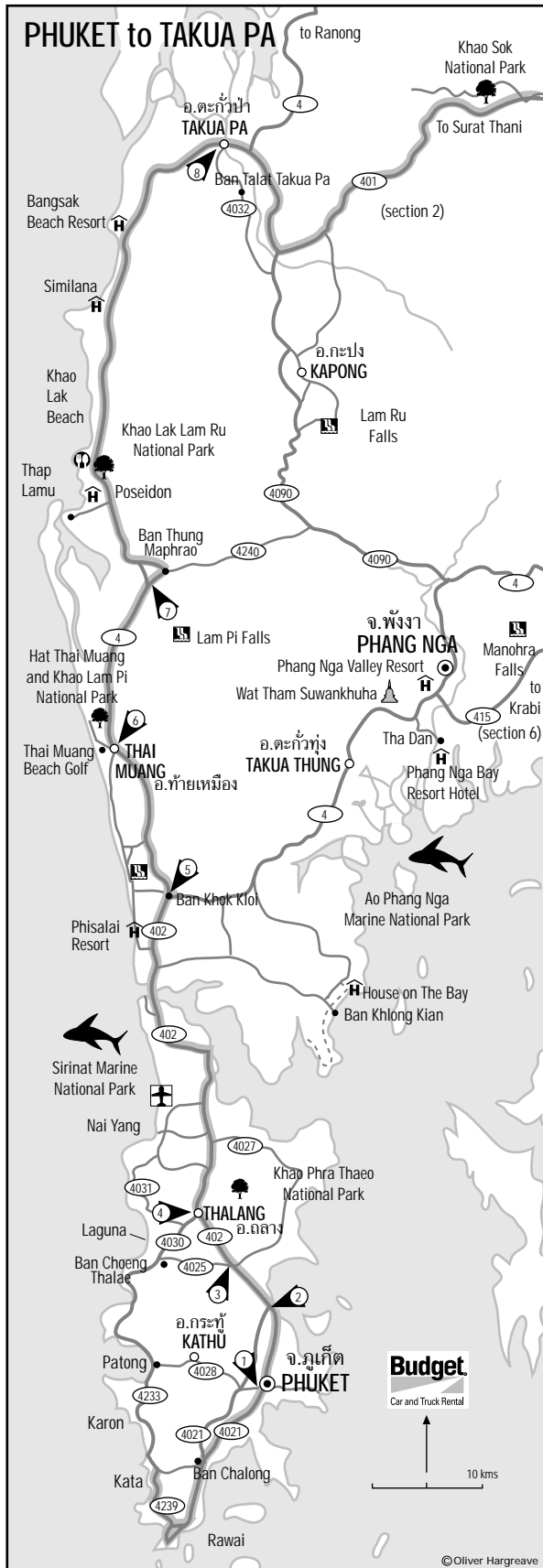
Toutes les routes principales et la plupart des routes secondaires sont goudronnées. Des panneaux de signalisation et des flèches de rabattement indiquent les virages dangereux. Des panneaux temporaires indiquent les dangers tels que les glissements de terrain et les travaux. Les intersections importantes sont éclairées. Il n'y a pas de problèmes majeurs de sécurité. En revanche, les règles de conduite ne sont pas forcément les mêmes qu'en Occident. Restez vigilant ! Des panneaux de signalisation en deux langues (thaï et anglais) indiquent les destinations et le numéro des routes avant et après les croisements ainsi que la distance qui sépare de la prochaine ville importante. De même, les bornes kilométriques indiquent le numéro de la route et la distance parcourue et sur le côté la distance jusqu'à la prochaine ville.

Rappelez-vous que la conduite se fait à gauche!

**En cas d'urgence (0) 2256-7145, aéroport de Phuket (0) 7620 5396-7
Aéroport de Samui (0) 7742 7188, aéroport de Krabi (0) 7562 0028**



PHUKET TAKUA PA



1 FLÈCHE UNE
 Au croisement de la route de Thung Khra et de la route Thepkrasatri, dans la ville de Phuket, allez au nord par la route principale (H402) pour sortir de Phuket (voir le plan de Phuket).

2 FLÈCHE DEUX
 La route H4022 venant de Ha Yaek Chalong (le chemin le plus rapide pour les plages de Kata, Karon et Rawai) rejoint la route H402 de la ville de Phuket. Allez au nord (voir la carte des îles de Phuket).

3 FLÈCHE TROIS
 La route H4025 rejoint celle de Ban Choeng (H402) au monument des Héroïnes. Allez au nord. La route H4027 mène au musée national et au centre des gibbons (Gibbon Project).

4 FLÈCHE QUATRE
 La route H4030 venant de Laguna, Surin et Patong rejoint la H402 au croisement avec des feux tricolores à Thalang. Allez au nord. La route partant à l'est mène aux chutes d'eau de Ton Sai à l'intérieur du parc national de Khao Phra Thaeo.

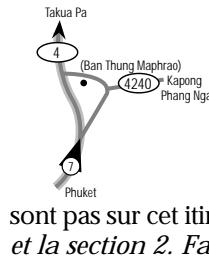
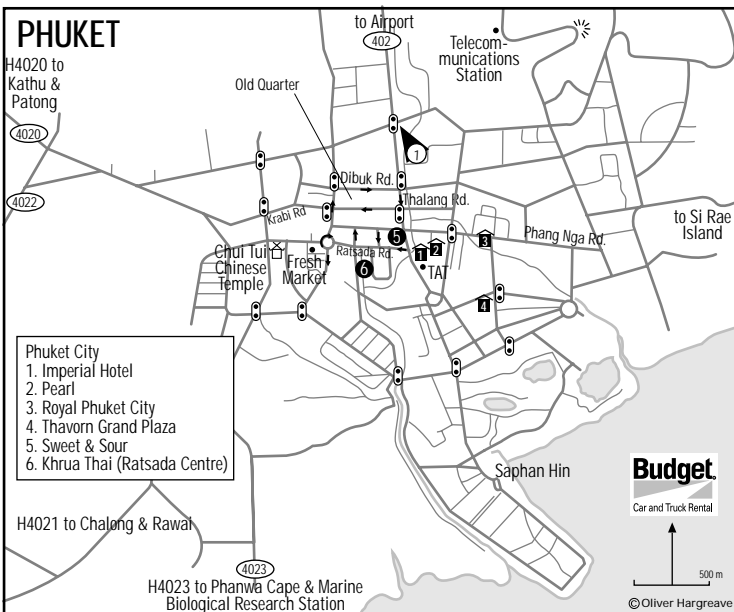
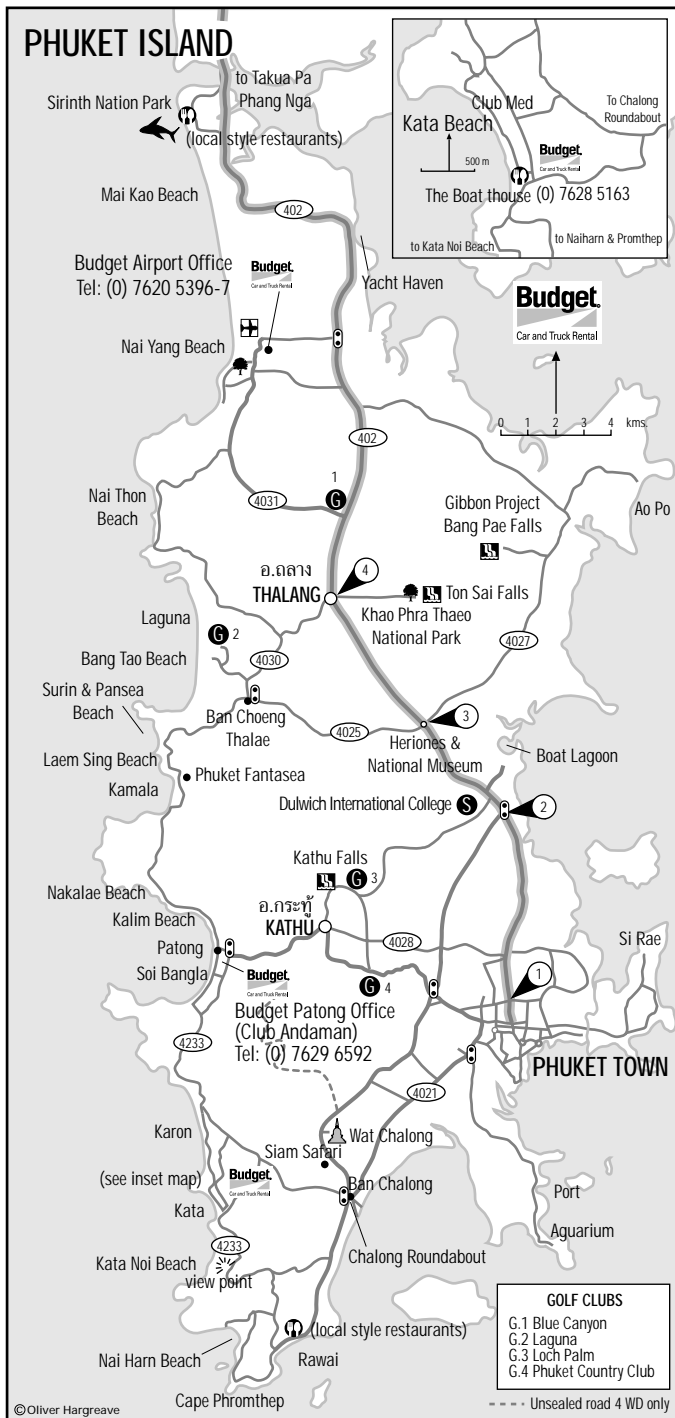
KM40. Tournez à gauche sur la route H402 (vieux route) vers le parc national de Sirinat et les restaurants locaux sur la plage de Mai Kao. Traversez le détroit sur le plus vieux pont Sarasin pour rejoindre la route principale.

3 kms au nord du pont, une route à l'est est un itinéraire bis pour la baie de Phang Nga, via Khlong Kian. Celle à l'ouest mène aux petites routes côtières via les sources d'eau chaude Dusit, la plage Bo Dan et les plages de Thung Sai et aboutit au district (amphoe) de la ville de Thai Muang.

5 FLÈCHE CINQ
 H4KM7. La H402 relie l'autoroute H4 (Petchkasem Highway) à la ville de Ban Khok Kloi. Cette route part au nord à Takua Pa et à l'est à Phang Nga. Allez à Ban Khok Kloi si vous souhaitez poursuivre le tour comme indiqué dans ce guide.

6 FLÈCHE SIX
 KM24 Thai Muang. Allez au nord (sur la droite) au feu sur la route principale. La route ouest mène à la plage et au QG du parc national Hat Thai Muang Lam Phi.

KM 32-33 Les cascades de LamPhi. Tournez à droite après 2 kms.



7 FLÈCHE SEPT

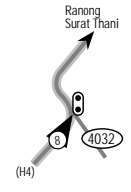
H4KM39 L'autoroute H4 contourne Ban Thung Maphrao et la route H4240 à l'est. Cette route est un raccourci par l'arrière pays, via Kapong le parc national Khao Sok mais Khao Lak et Takua Pa ne sont pas sur cet itinéraire (voir la carte de la région de Kapong et la section 2. Faites le plein avant de prendre cette route).

KM51-52 Tournez à gauche (ouest) vers Thap Lamu, le point de départ des voyages en bateaux (habituellement réservés de Phuket) pour les îles Similan. La balade aller-retour aux îles Similan démarre à 07h30 et les tickets sont disponibles à l'agence Met Line Travel & Tour in Thap Lamu. Tél. (0) 7644 3276.

KM53-54 Tournez à gauche pour le Poséidon Bungalows \$ - qui propose un tour de 3 jours sur un bateau pour les îles Similan avec plongée en masque et tuba- Tél. (0) 7644 3258. www.similantour.nu

KM56 QG du parc national Khao Lak Lamru (proposant des bungalows bon marchés, une promenade d'une journée dans la forêt jusqu'aux chutes d'eau de Chong Fah et un sympathique restaurant à l'ombre d'un bosquet avec vue sur la mer).

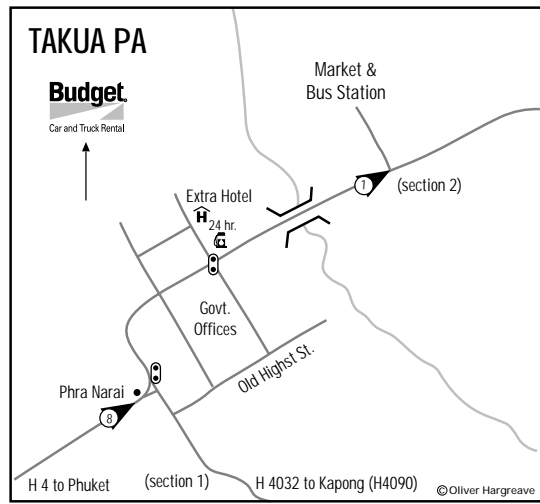
8 FLÈCHE HUIT

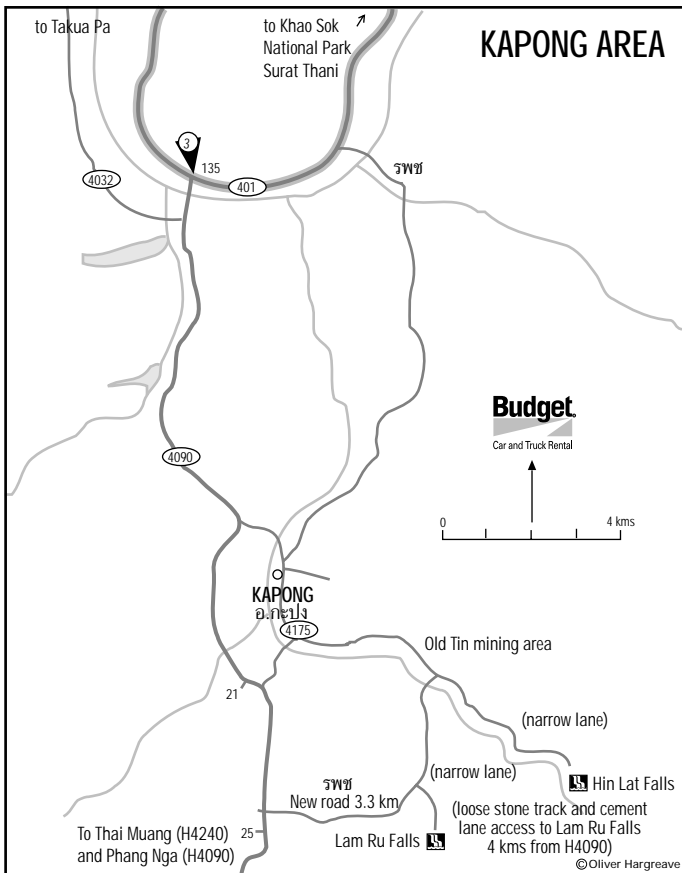


Suivez la route sur la gauche au feu dans Takua Pa à côté du monument Phra Narai (Vishnu) (voir le plan). Tournez à droite sur la route H4032 qui vous mènera à Ban Talat Takua Pa, un petit marché abandonné, autrefois très actif dans le commerce de l'étain.

HÔTELS

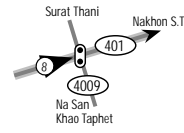
- Khao Lak Bayfront Resort. (H4. KM57-58) ☎☎☎ - ☎☎☎☎ Tel: (0) 7642 0111-17. E-mail <khaolak@cscoms.com>
- Khao Lak Palm Beach Resort. ☎☎☎ - ☎☎☎☎ Tel: (0) 76 42 0099-102. E-mail<khaolakpalmbeach@png.co.th>
- Khao Lak Laguna Resort ☎☎☎ Tel: (0) 7642 0200-4
- Nangthong Bay Resort ☎ Tel: (0) 7642 0088-9 Fax: (0) 7642 0090
- Khao Lak Bungalows (H4 KM58-59) ☎ ☎☎☎Tel: (0) 7642 0144-5, (0) 1270 1804 & Phuket Divers (0) 7642 0266 E-mail <phuketdiverskhaolak@phg.a-net.net.th>
- Similana Resort (H4 KM70-71) ☎☎ ☎☎☎ , Tel: (0) 7642 0166-8 E-mail <similana@png.a-net.net.th>
- Bangsak Beach Resort, Bang Sak (H4 KM76-77) ☎☎ - ☎☎☎. Tel: (0) 7644 6520 E-mail <annemathuros@hotmail.com>





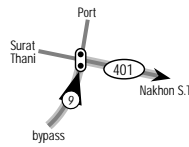
8 FLÈCHE HUIT

H401 KM12 environ. Croisement avec la route H4009 vers Na San. Continuez la H401. Pour visiter sur la faune et la flore Khao Thapet, allez au sud pendant 5 kms par la H4009.



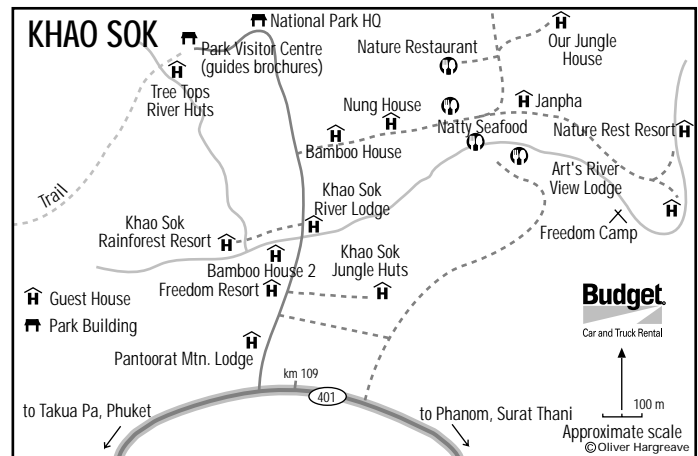
9 FLÈCHE NEUF

La H401 rejoint la vieille route au centre ville au KM19 environ. Allez à droite vers l'est.



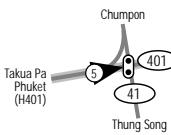
HÔTELS

- Voir sur la carte détaillée les adresses des hôtels à Khao Sok et Surat Thani. Un trajet de 87 kms à partir de la flèche 9 vous conduit à la plage Nai Phlao près de Khanom, où plusieurs agréables stations balnéaires vous offrent les plaisirs de la mer sans à avoir à traverser jusqu'aux îles. (voir section 3, carte de la région de Khanom).



5 FLÈCHE CINQ

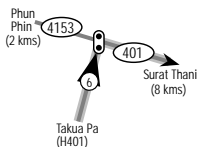
H401 KM19-18 La H401 coupe la route principale nord-sud H41. Allez tout droit vers l'est au croisement, vers Surat Thani et Phun Pin.



Allez vers le nord et Chaya (à 40 kms) sur la H41 pour visiter le temple de Wat Suan Mokha Palaram (centre de méditation), Phra Borromathat Chaiya (un chédi et un musée renfermant des objets de la période Srivijaya) et le village des tisserands de Phum Rieng. Retournez à Phun Pin et Surat Thani par la route H4112 moins encombrée.

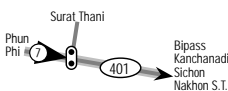
6 FLÈCHE SIX

La route H401 rejoint la H4153, la route directe et principale reliant le nord de Surat Thani à l'autoroute H41, à un croisement en T avec des feux tricolores. Tournez à droite (est) et continuez sur l'H401 (NB: il n'y a aucun panneau à ce croisement à l'heure actuelle).



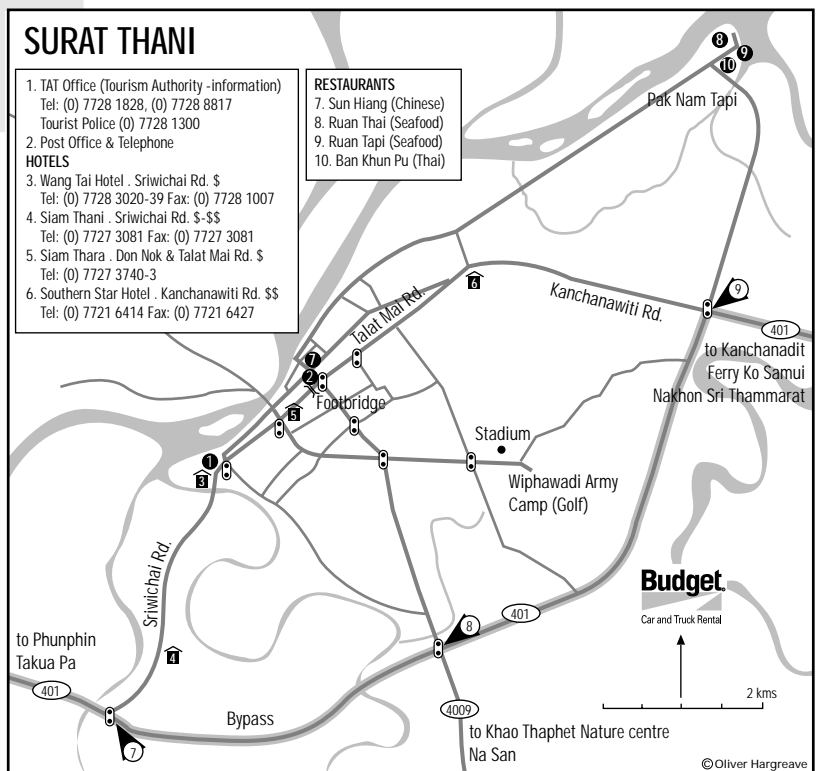
7 FLÈCHE SEPT

H401 KM8 (environ) La H401 contourne Surat Thani. Tournez à gauche au feu pour entrer dans la ville (voir le plan). Allez tout droit pour continuer le circuit.

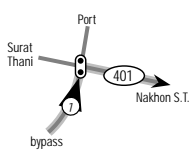


SURAT THANI

- | | |
|---|---|
| <ol style="list-style-type: none"> TAT Office (Tourism Authority - information)
Tel: (0) 7728 1828, (0) 7728 8817
Tourist Police (0) 7728 1300 Post Office & Telephone Wang Tai Hotel . Sriwichai Rd. \$
Tel: (0) 7728 3020-39 Fax: (0) 7728 1007 Siam Thani . Sriwichai Rd. \$-\$\$
Tel: (0) 7727 3081 Fax: (0) 7727 3081 Siam Thara . Don Nok & Talat Mai Rd. \$
Tel: (0) 7727 3740-3 Southern Star Hotel . Kanchanawiti Rd. \$\$
Tel: (0) 7721 6414 Fax: (0) 7721 6427 | RESTAURANTS
<ol style="list-style-type: none"> Sun Hiang (Chinese) Ruan Thai (Seafood) Ruan Tapi (Seafood) Ban Khun Pu (Thai) |
|---|---|



SURAT THANI KO SAMUI & KHANOM

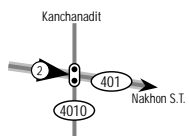


1 FLÈCHE UNE

La H401 rejoint la vieille route au centre ville au KM19 environ. Allez à droite (à l'est).

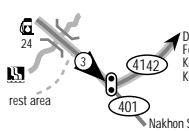
KM22 Centre d'entraînement des singes - sud 3kms.

KM30-31 Temple Wat Tham Khuha - au sud à 1,5 km.



2 FLÈCHE DEUX

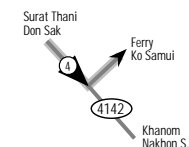
H401 KM32-33. Allez tout droit au croisement avec la route H4010 vers Kanchanadit. La route se rétrécit sur une voie.



3 FLÈCHE TROIS

H401 KM60-61. Allez à gauche sur la H4142 et suivez les panneaux pour le ferry à destination de Samui (Ferry Pier Samui) (voir la carte de la région de Khanom pour les petites routes entre Don Sak et Khanom). Si vous allez à Hat Nai Phlao, Khanom, continuez tout droit sur la H401 jusqu'au KM85 et tournez à gauche sur la H4014 pour un raccourci (AR).

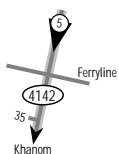
H4142 KM 19-20 Suivez les panneaux indiquant un raccourci sur la droite pour le ferry de Ko Samui et tournez à droite lorsque vous atteindrez de nouveau la route H4142 (voir carte de la région) ou restez sur la H4142 pour visiter Don Sak et le temple Wat Khao Suwan Pradit (tournez à gauche à l'ouest au KM22-21).



4 FLÈCHE QUATRE

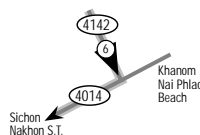
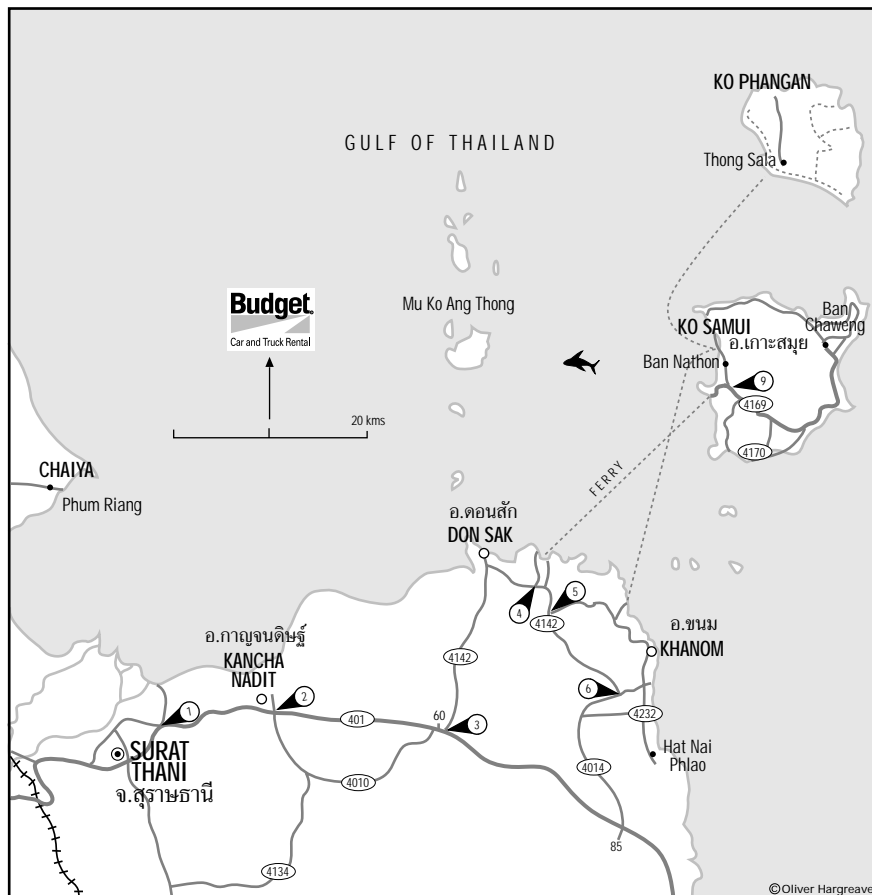
H4142 KM27-28 Tournez à gauche pour le ferry à destination de Ko Samui à 2 kms.

H4142 KM30-31 Tournez à gauche pour Ban Bo Kam et sa plage calme. Des bungalows sont disponibles.



5 FLÈCHE CINQ

H4142 KM34-35 Intersection avec une route cimentée (construite pour le projet de développement rural). Allez tout droit vers Hat Nai Phlao et Sichon ou tournez à gauche et suivez la route cimentée pendant 9 kms environ menant au ferry pour Ko Samui et Ko Phangan (4x4 uniquement pour Ko Phangan!)



6 FLÈCHE SIX

La H4142 s'achève au KM46+, au croisement avec la H4014. A gauche, la route H4014 mène à Khanom et la plage de Nai Phlao et, à droite, à Sichon et Nakhon Sri Thammarat pour continuer le tour.

FERRY DON SAK - SAMUI

Don Sak Office (0) 7737 1205-6, 37 1151
Samui Office (0) 7742 3190-1, 42 3026

Véhicule + conducteur aller simple 180 Bt.
Passagers en extra.

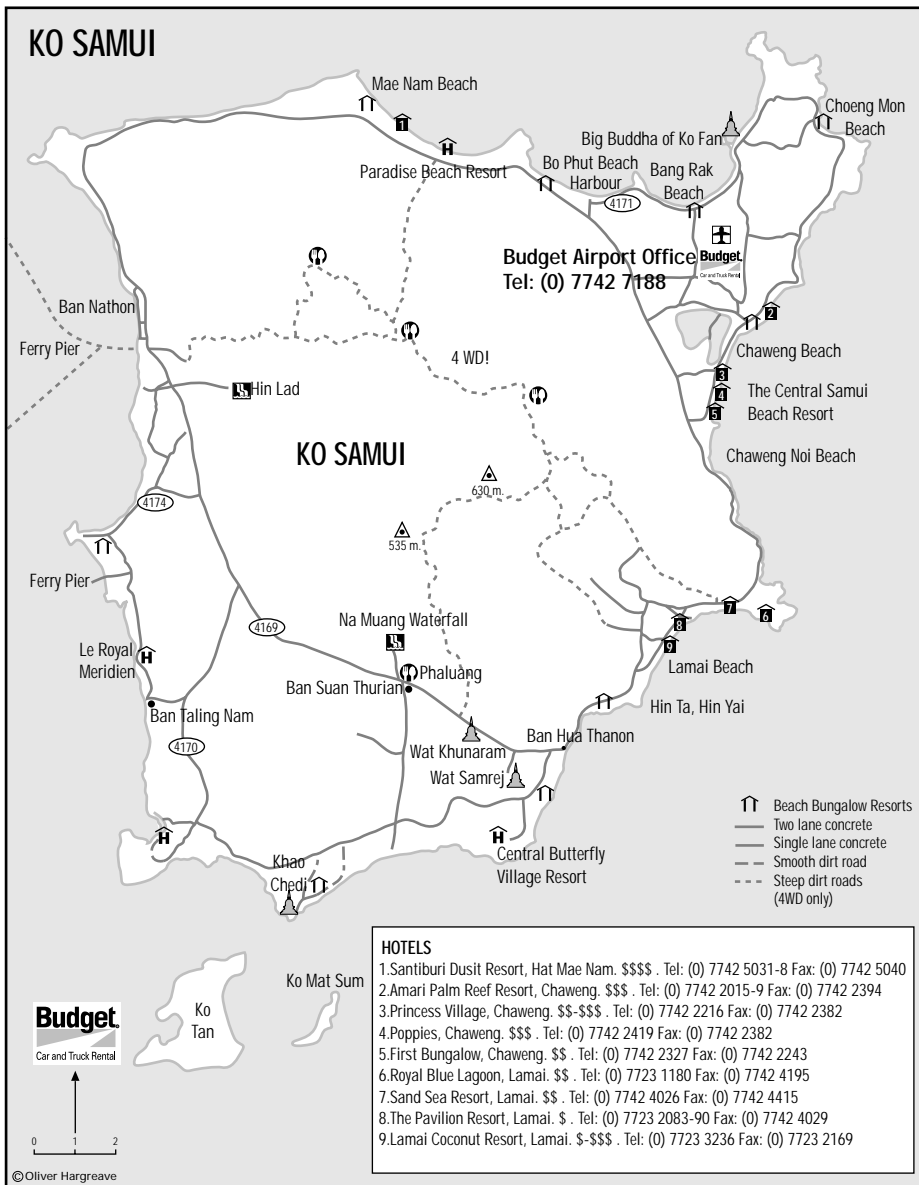
Don Sak-Samui

08:00 (80 min.)
10:00
12:00
14:00
16:00
17:00
18:00
19:00*

Samui-Don Sak

06:00
08:00
10:00
12:00
14:00
15:00
17:00
18:00*

*Fonctionne uniquement si il y a assez de passagers



HÔTELS

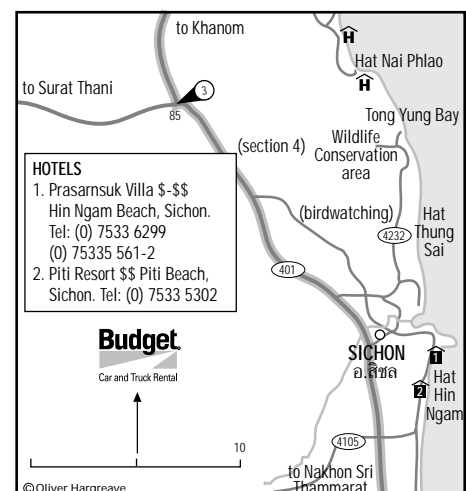
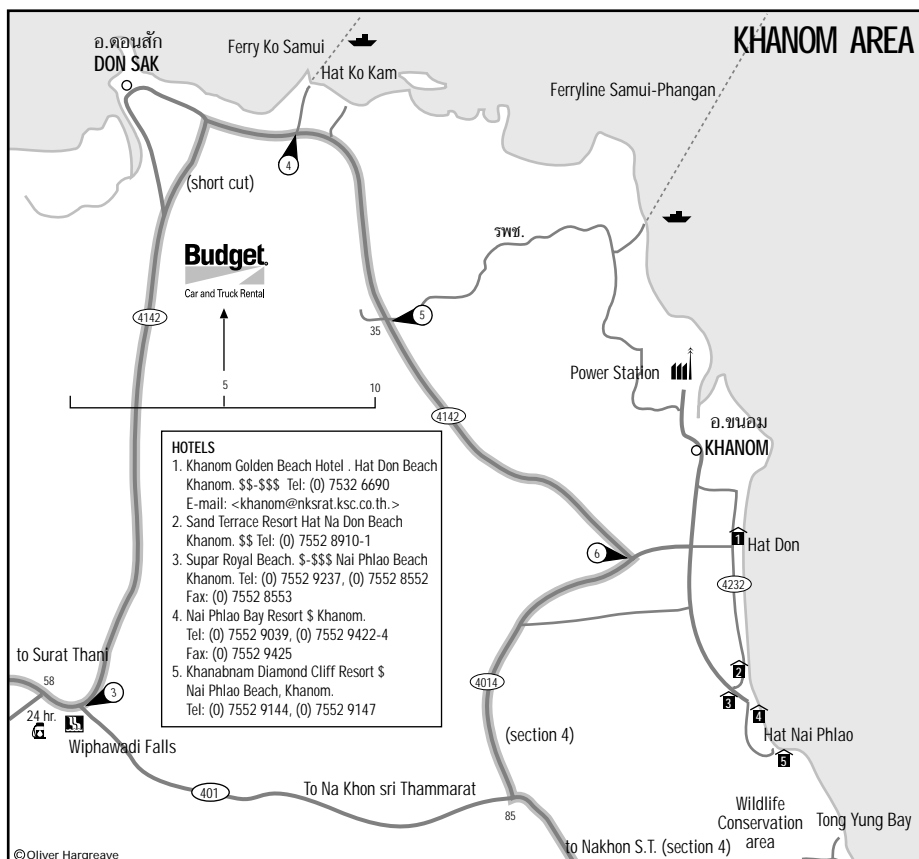
- (Voir la carte de la région de Khanom pour les hôtels de Hat Nai Phlao)
- Le Royal Meridien ๓๓๓๓ Ban Taling Ngam, Ko Samui. Tel: (0) 7742 3019-22 Fax: (0) 7742 3220
- Paradise Beach Resort ๓๓๓ Hat Mae Nam, Ko Samui. Tel: (0) 7724 7227 Fax: (0) 7742 5290. E-mail <paradise@loxinfo.co.th>
- The Central Samui Beach Resort, ๓๓๓ Chaweng, Ko Samui. Tel: (0) 7723 0500 Fax: (0) 7742 2385
- The Central Butterfly Village Resort, ๓๓๓ Natian, Samui. Tel: (0) 7742 4020-1 Fax: (0) 7742 4022. email: csv@sawadee.com

FERRY LINE (SONSERM TRAVEL) KHANOM-KO SAMUI-KO PHANGAN.

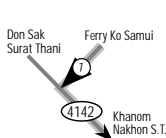
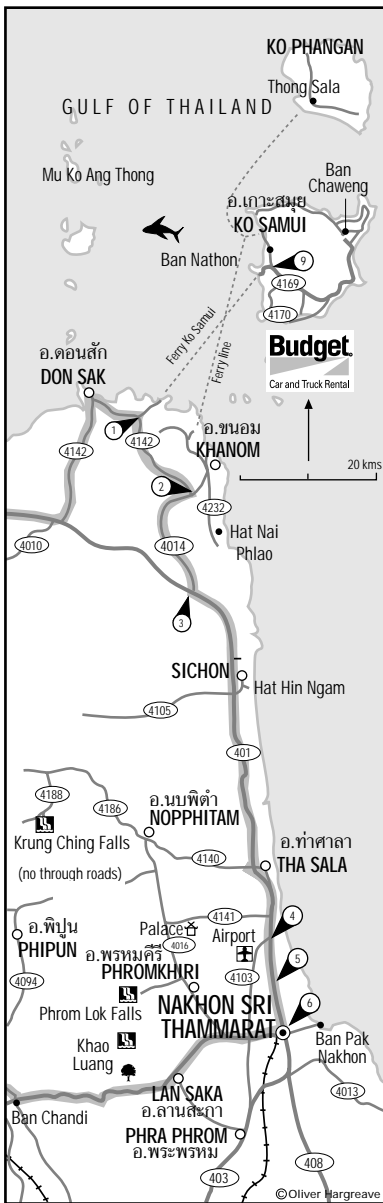
Khanom Tel: (0) 1476 4595
 Samui Tel: (0) 7742 1316-9
 Surat Thani Tel: (0) 7728 5124-6
 180 Bt/véhicule+conducteur
 Khanom-Samui
 360 Bt/véhicule+conducteur
 Khanom-Phangan
 Prix simple uniquement.
 Passagers en extra.

Khanom-Samui	Samui-Khanom
08:00 (80 min.)	06:00
10:00*	08:00
16:00	14:00
18:00*	16:00
Samui-Phangan	Phangan-Samui
12:00 (80 min.)	06:00*
19:30	14:00*

*Khanom-Phangan Route via Samui.
 NB Les 4x4 sont vivement conseillés pour aller à Ko Phangan.

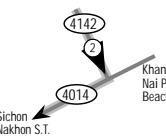


KO SAMUI NAKHON SRI THAMMARAT



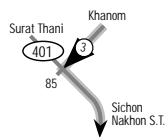
1 FLÈCHE UNE

H4142 KM27-27 Tournez à gauche vers Khanom, Sichon et Nakhon Sri Thammarat.



2 FLÈCHE DEUX

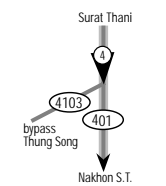
La H4142 s'achève au KM46^r. Tournez à droite vers Khanom, Sichon et Nakhon Sri Thammarat (voir la carte de la région de Khanom section 3).



3 FLÈCHE TROIS

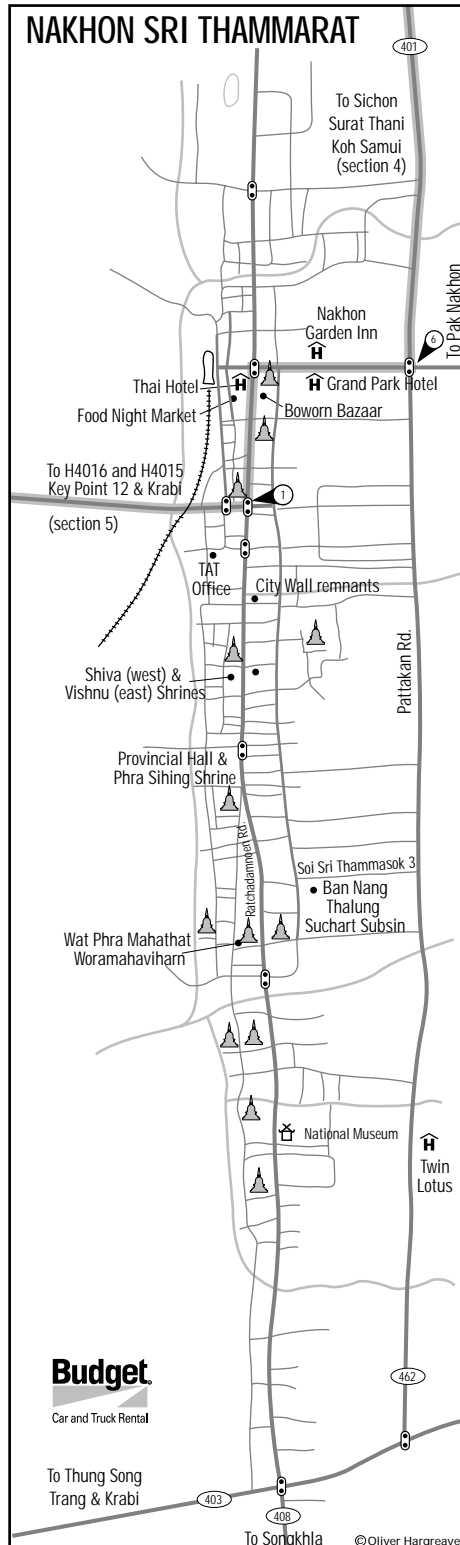
La H4014 s'achève au croisement avec la H401 KM85. Allez à gauche pour Sichon et Nakhon Sri Thammarat.

H401 KM104 La route à gauche au centre de Sichon mène à Hat Hin Ngam et les plages au sud (voir le plan de Sichon, section 3).
H401 KM122 contourne Tha Sala. Au KM124-5 l'H4140 à droite va à Nop Phitam et les cascades de Krung Ching (47 kms).



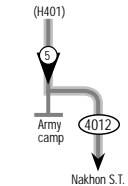
4 FLÈCHE QUATRE

Allez tout droit sur l'autoroute H401 au croisement avec la H4103. Prenez la H4103 comme itinéraire bis pour éviter Nakhon Sri Thammarat (voir flèche 2 section 5).



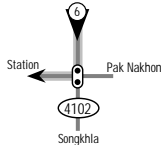
Budget
Car and Truck Rental

- Grand Park Hotel, Pak Nakhon Rd. \$-\$\$
Tel: (0) 7531 7666-73 Fax: (0) 7531 7674
- Nakhon Garden Inn, Pak Nakhon Rd. \$
Tel: (0) 7534 4831-5 Fax: (0) 7534 2926
- Thai Hotel (new wing), Ratchadamnoen Rd. \$-\$\$
Tel: (0) 7534 1509 Fax: (0) 7534 4858
- The Twin Lotus Hotel, Pattanakan Rd. \$\$
Tel: (0) 7532 3777 Fax: (0) 7532 3821



5 FLÈCHE CINQ

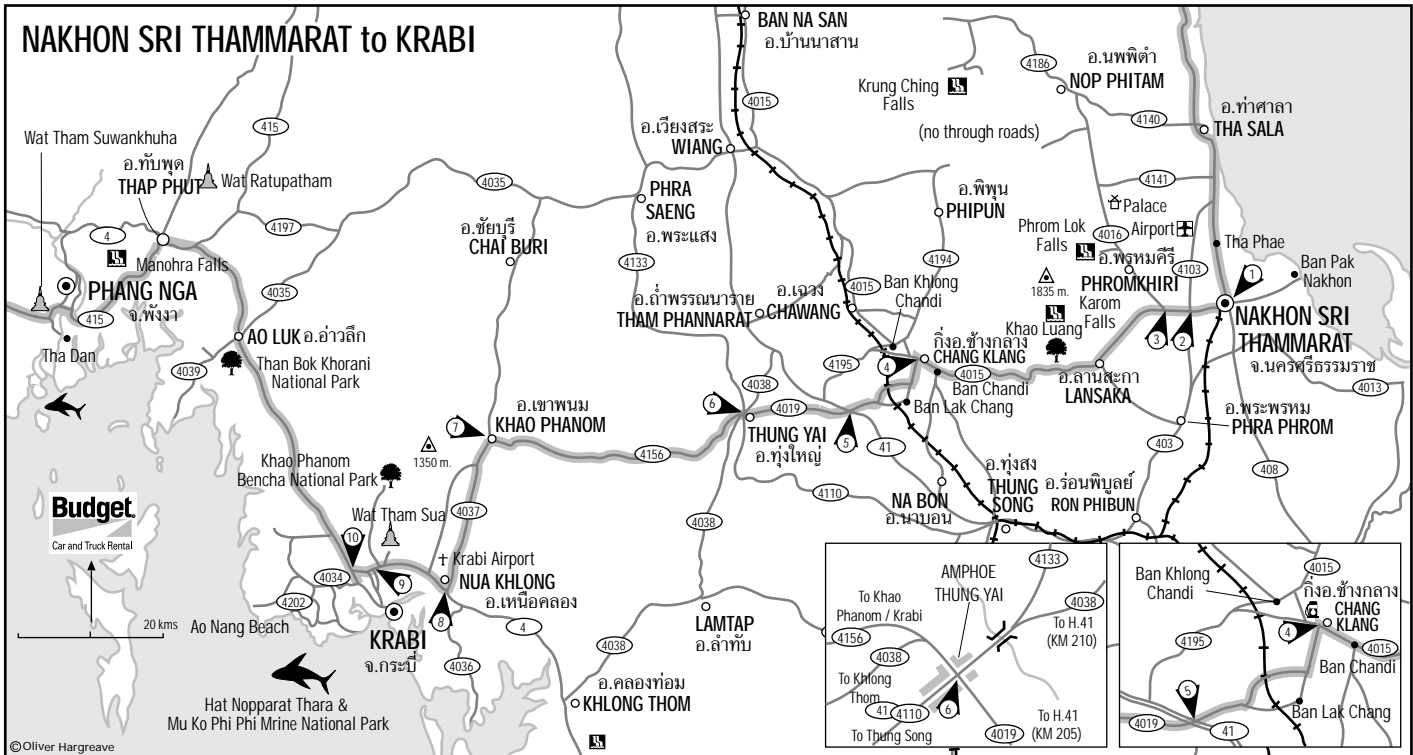
La H401 s'achève au fort de Vachirawut, Tha Pae. Suivez la H4012.



6 FLÈCHE SIX

H4012. KM11 Environ. Tournez à droite au panneau «Station» (gare) au dessus des feux tricolores (voir le plan de Nakhon Sri Thammarat).

Budget NAKHON SRI THAMMARAT SECTION 5 : 176 kms. KRABI



1 FLÈCHE UNE
Ce croisement est reconnaissable au pont pour piétons au dessus des feux. Tournez à l'ouest sur la rue Karon (H4016) en venant de la rue Ratchadamnoen, continuez à l'ouest et traversez les rails de la ligne de chemin de fer.

2 FLÈCHE DEUX
H4016 KM4-5 Traversez la route H4103, allez tout droit (à l'ouest) pour suivre le tour de ce guide. Tournez à gauche (sud) pour un itinéraire bis (20 kms de plus) vers Thung Yai via Thung Song. De Thung Song, allez à Thung Yai par la route H4110.

3 FLÈCHE TROIS
H4016 KM8-9 Tournez à gauche sur la H4015 indiquant Krabi & Phuket (NB, il n'y a plus de panneau indiquant Krabi jusqu'à Khao Phanom).

La H4016 part au nord à Ban Na Raeng, Nop Phitam et Krung Ching (H4186), en passant devant les routes pour les chutes de Phrom Lok (KM21-2 à l'ouest sur 5kms) et le palais Muang Nakhom (KM24- 5 à l'est sur 2 kms). Le palais est ouvert de 8 heures à 17 heures et ferme les mercredi et à l'heures du déjeuner de 12h à 13h).

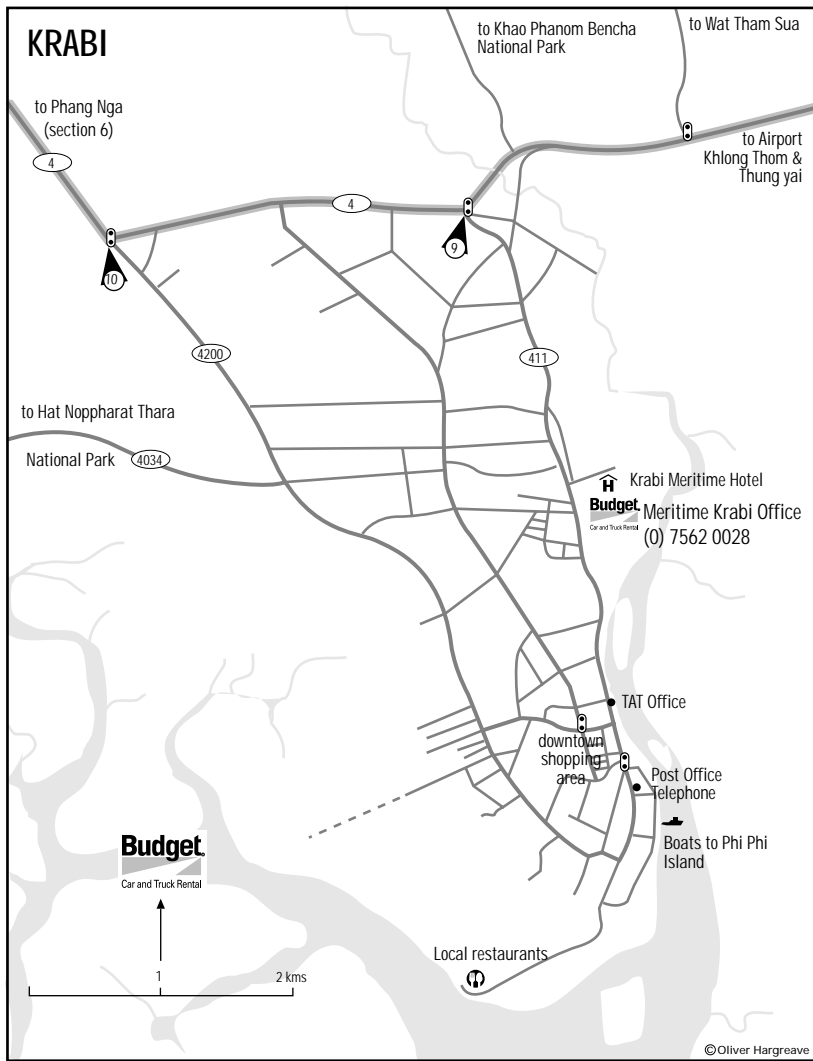
Le chemin en pleine nature jusqu'aux chutes de Krung Ching (61 kms de la flèche 3 jusqu'à l'entrée du parc et du

début du chemin) fait 4 kms. Une corde à hauteur de main sert de guide sur les derniers 400 m très en pente jusqu'aux chutes principales. Prenez de la nourriture avec vous pour le voyage. Il y a très peu de choix sur le site du parc.
H4015 KM20. Tournez à droite vers le parc national de Khao Luang et les chutes de Karom (3kms).
H4015 KM27-8 Les chutes Tha Phae à droite (2kms).

4 FLÈCHE QUATRE
H4015 KM44 Tournez à gauche sur la H4019 indiquée vers Ban Lak Chang et la route 41. Suivez les panneaux indiquant la route 41 sur la route H4019 et ignorez ceux indiquant Lak Chang. La H4015 vers Chawang et Na San est un itinéraire bis pour Ko Samui.

5 FLÈCHE CINQ
H41 Tournez à gauche vers le sud et faites demi-tour sur cette même route pour remonter au nord. *Faites attention.* Tournez à gauche (ouest) sur la route H4019 vers Thung Yai.

6 FLÈCHE SIX
La H4019 croise la route H4110. Allez tout droit vers l'ouest par la route H4156 vers Khao Phanom. *Vérifiez votre niveau d'essence et faites le plein à Thung Yai!*



7 FLÈCHE SEPT

La H4156 rejoint la route H4037 au KM20-21 à un croisement en T avec des feux tricolores. Tournez à gauche (sud) sur la route H4037.

8 FLÈCHE HUIT

La H4037 rejoint la route H4 au KM98-7 à un croisement en T avec des feux tricolores. Tournez à droite (ouest) pour Krabi.

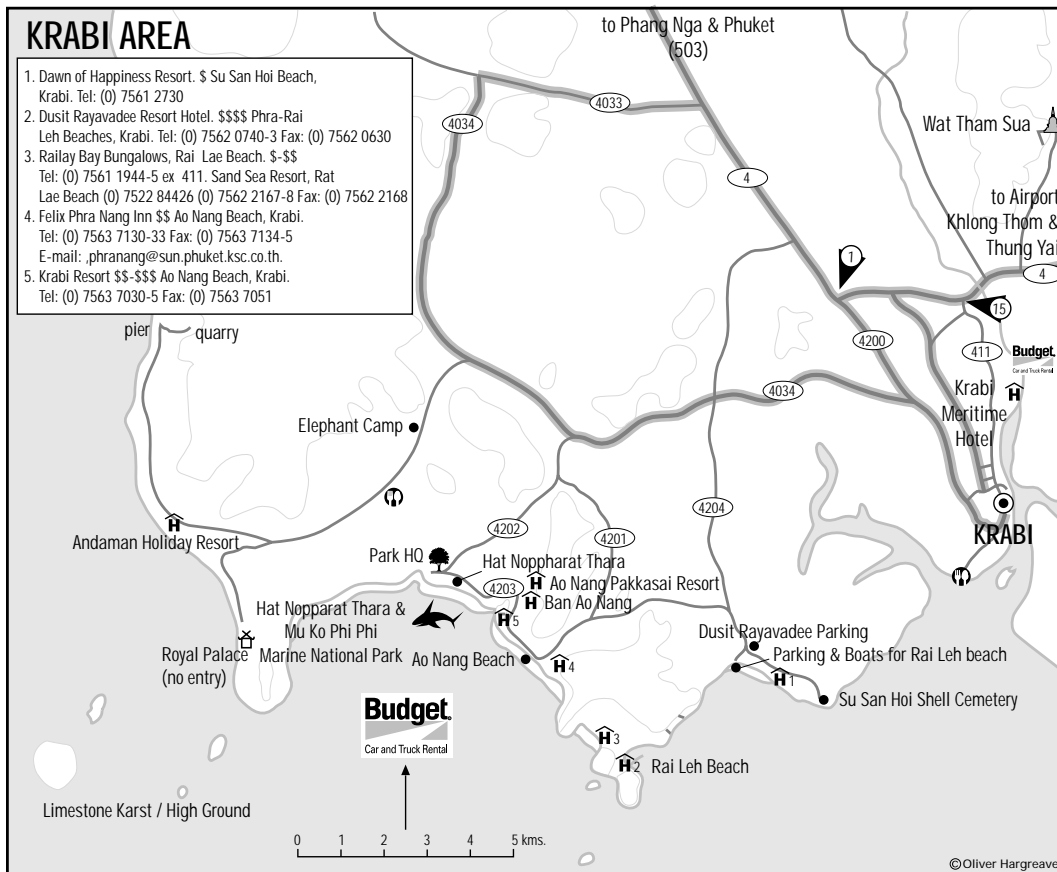
H4 KM99-100 Aéroport de Krabi à droite.
 H4 KM106-7 Le temple Wat Tham Sua à droite pendant 2 kms. Montez les 1272 marches sur un rocher de calcaire et découvrez une vue spectaculaire.
 H4 KM108 environ. Tournez à droite pour aller au parc national Khao Phanom Bencha (20kms) et les cascades de Huai To.

9 FLÈCHE NEUF

H4 KM108-9 Tournez à gauche pour prendre l'allée principale jusqu' à la ville de Krabi (4kms).

10 FLÈCHE DIX

H4 KM110-111 Tournez au nord au croisement avec la H4200. Tournez à droite pour aller à Phuket et Phang Nga et à gauche pour aller au parc national Hat Nopparat Thara (voir la carte de la région de Krabi).



HÔTELS

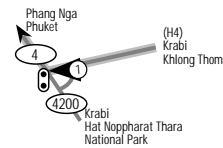
- Krabi Meritime Hotel. ๓๓ - ๓๓๓ Tungfah Rd, Krabi. Tel: (0) 7561 1474-6 Fax: (0) 7561 2992
- Ban Ao Nang ๓๓ Ao Nang Beach, Krabi: Tel&Fax: (0) 7563 7071-4
- Ao Nang Pakkasai Resort ๓๓ Ao Nang Beach, Krabi. Tel: (0) 7563 7777 Fax: (0) 7563 7637
- Andaman Holiday Resort ๓๓๓ Khlong Muang Beach, Krabi. Tel: (0) 7564 4321-3 Fax: (0) 7564 4320 E-mail<ahr@loxinfo.co.th>

Budget

KRABI-PHANG NGA PHUKET

SECTION 6 : 185 kms.

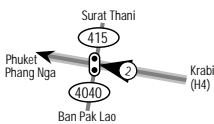
1 FLÈCHE UNE



H4 KM110-111 Tournez au nord à l'intersection avec la route H4200. Allez au nord vers Phang Nga et Phuket.

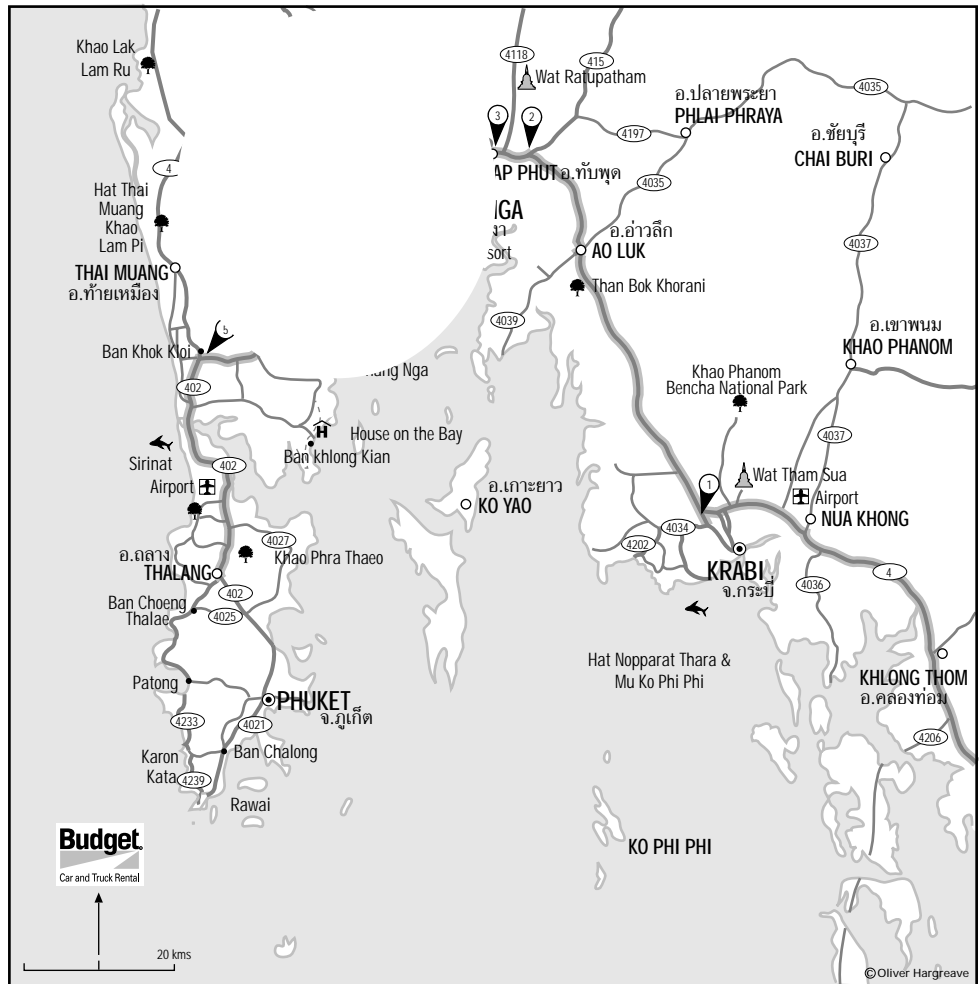
H4 KM148-9 Croisement d'Ao Luk. Tournez à gauche sur la route H4039 pour aller au parc national Tham Bok Khorani (4kms).

2 FLÈCHE DEUX

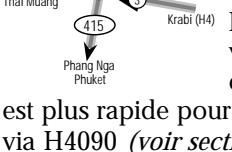


H4 KM164-5 Croisement avec la route H415. Allez tout droit vers Phang Nga et Phuket. La route H415 au nord est le chemin le plus rapide pour aller à Surat Thani, Ko Samui, Chumpon et Bangkok.

H4 KM168-9 A droite sur la route H4118 vers le temple Wat Ratu-patham et ses énormes sculptures bouddhistes (11 kms).

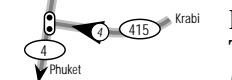


3 FLÈCHE TROIS



H4 KM169 Tournez à gauche sur la H415 vers Phang Nga. La H4 suit la route originelle à destination de Phang Nga et est plus rapide pour aller à Thai Muang, Khao Lak et Takua via H4090 (voir section 1).

4 FLÈCHE QUATRE



H415 rejoint la H4 au croisement en T. Tournez à gauche (sud) pour Phuket (NB: les bornes kilométriques ont été enlevées pour travaux à l'heure actuelle. La distance a été estimée par le compteur kilométrique -CoKm- au sud de cette intersection).

CoKM2-3 A gauche pour la baie de Phang Nga à Tha Dan (3 kms), le premier de plusieurs petits ports où l'on peut faire des balades en bateaux dans la baie de Phang Nga.

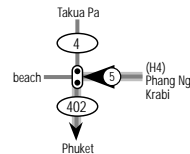
CoKM4 Tournez à droite pour aller au temple de Wat Tham Suwan Khuha (2kms).

CoKM9-10 District de Takua Tung. Tournez à gauche au coin pour les agences proposant des tours en bateaux.

Une déviation sur la route (une fois finie) contournera cette ville.

CoKM 28 kms Tournez à gauche pour retourner sur la route de Khlong Kian.

5 FLÈCHE CINQ



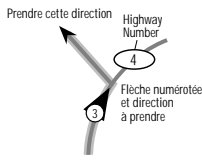
H4 KM7 Bang Khok Kloi. La H4 tourne brusquement vers le nord. Allez au sud (à gauche) au croisement en T avec la route H402 et retournez à Phuket (voir section 1).

Bienvenue à Phuket!

HÔTELS

- Phang Nga Valley Resort. ๕ - ๕๕ Just south of Phang Nga Town. Tel: (0) 7641 1353 Fax: (0) 7641 1393.
- Phang Nga Bay Resort Hotel. ๕ - ๕๕ Tha Dan, Pang Nga Tel: Tel: (0) 7641 2067 Fax: (0) 7641 2057
- House on the Bay Resort ๕, Khlong Kian, Phang Nga. Tel & Fax: (0) 7635 1326 Mobile: (0) 1490 3449

INSTRUCTIONS



Les flèches numérotées pointées en direction du trajet vous montrent à quel moment il faut tourner pour prendre la route recommandée (inversez les directions si vous faites le voyage en sens inverse). La direction à prendre aux croisements où il n'y a aucune indication en anglais sera décrite afin que vous ne puissiez pas vous tromper.

Les références kilométriques sont notées de deux façons:

H4 KM13 = La borne kilométrique 13 est la borne la plus proche sur l'autoroute 4 (Highway).

H4 KM98-99 = Le point de repère se situe entre les bornes 98 et 99.

CoK13 = Le 13^{ème} kilomètre est une estimation du compteur du véhicule si les bornes sont manquantes. Il est possible qu'il y ait des petites différences.

KM99 Un site ou un détour intéressant se trouve près de cette borne. Les autres guides de la région donneront plus d'informations.

Itinéraire bis (AR, Alternative road). Il y a beaucoup de routes différentes en Thaïlande, les flèches indiquent la route recommandée qui offre le plus de paysages et de sites à visiter. Les routes alternatives vous offrent la possibilité de faire votre propre itinéraire en ne vous servant

que des informations trouvées sur la carte. Les raccourcis sont souvent moins intéressants que les routes recommandées.

4 X 4 uniquement! Si vous conduisez un véhicule qui n'est pas muni de quatre roues motrices, n'empruntez pas cette route. Prenez l'itinéraire bis où la route sera goudronnée. Si c'est le cas, conduisez lentement afin d'éviter les problèmes mécaniques et aussi d'éviter de soulever de la poussière lorsque vous traversez des villages ou rencontrez des personnes.

Rappelez-vous de toujours prendre de l'eau en grande quantité.

Afin d'améliorer constamment nos services, n'hésitez pas à nous faire part de vos suggestions et à nous signaler les erreurs éventuelles. Vous pouvez en informer notre personnel dans nos bureaux ou directement au responsable par e-mail (oliver@loxinfo.co.th).

HÔTELS

Ce guide donne une liste d'hôtels de catégorie moyenne et supérieure. Les Guest Houses sont présentes dans toutes les villes importantes. Il y a de nombreux endroits pour dormir indiqués sur les cartes. Les prix sont indiqués comme il suit:

♠♠♠♠ 5000 Bt et plus.

♠♠♠ 3000-5000 Bt.

♠♠ 1000-3000 Bt.

♠ Moins de 1000 Bt.

Réserver durant la haute saison et les festivals est recommandé. D'autres suggestions et des photos des endroits proposés peuvent être trouvés sur Internet aux adresses suivantes:

<www.phuket.com>, <www.samuihotels.com>, <www.krabihotels.com>, <www.asiatravel.com>, <www.hotelthai.com>, <www.sawadee.com>, <www.tiscoverasia.com>



STOP



INTERDICTION DE DOUBLER



STOP (POLICE)



ROUTE GLISSANTE



ATTENTION PENTE ABRUPTÉ



CHUTE DE PIERRES

Pour réserver, appelez votre agence de voyage ou le personnel de Budget

Au Royaume-Uni: 01800-181-181

Aux États-Unis: (800) 527-0700

En Allemagne: 89 666-950

En Australie: 13-28-48

A Singapour: 532-4442

En Thaïlande: (0) 2203-0250

LÉGENDES

- Route principale
- Route secondaire
- Route non goudronnée
- Route suggérée
- ~~~~ Rivière
- Chef lieux
- District
- ▶ Flèche directionnelle
- 🚦 Feu tricolore
- 100 Kilomètre 100
- 🏛 Temple
- 🌳 Parc
- 🏞 Chute d'eau
- ♨ Source d'eau chaude
- 🏠 Hôtel/Resort/Guest House
- 🏥 Hôpital
- 🛢 Station service
- 🍽 Restaurant
- ⛳ Golf