

# Budget Weltklasse Fahrten

## PHUKET, SAMUI & KRABI RUNDFAHRT

### Höhepunkte der Fahrt

**D**iese Fahrt verbindet zwei der vorzüglichsten Inselziele Südthailands, Phuket und Ko Samui. Abschnitt 1 der Fahrt beginnt in Phuket und führt nördlich nach Takua Pa, passiert Khao Lamru-Nationalpark und das stetig populärer werdende Strandresort von Khao Lak.

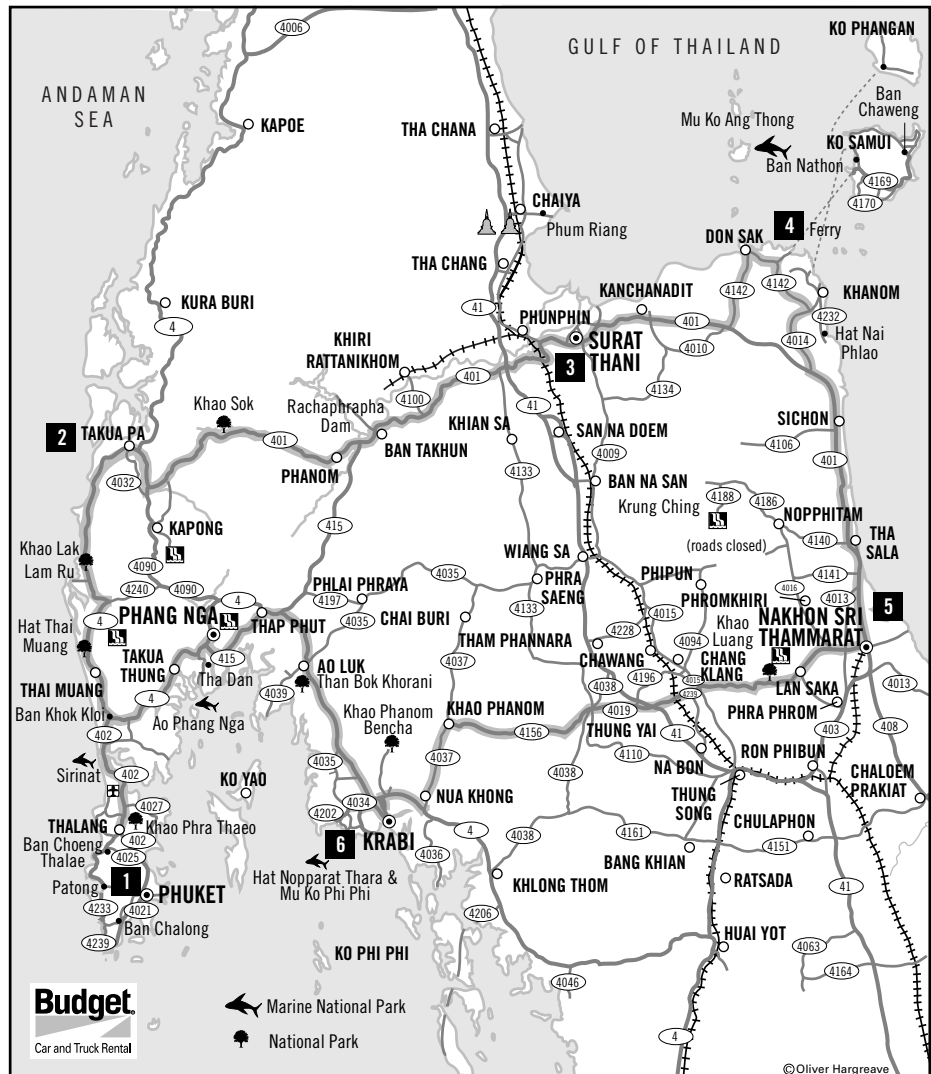
Von der alten provinziellen Distriktstadt Takua Pa läuft Abschnitt 2 östlich nach Surat Thani durch eines der landschaftlich schönsten Gebiete auf der Fahrt. Die Straße passiert den Khao Sok-Nationalpark, der Eko-Abenteuer inmitten der erstaunlichen Karstszenerie liefert, die den Park auszeichnet.

Abschnitt 3 beginnt in Surat Thani, eine geschäftige Provinzhauptstadt und Hafen, und führt zu Autofährhäfen, die Ko Samui und Ko Phangan bedienen. Vom Hafen, der Ko Samui und das Festland verbindet, passiert Abschnitt 4 der Fahrt die Strandresorts in der Nähe von Khanom und Sichon in Richtung der Straße südlich nach Nakhon Sri Thammarat, der alten buddhistischen Hauptstadt des Südens. Früher als Ligor bekannt, bietet die Stadt viel für Besucher, die an Kultur und Küche interessiert sind.

Halten Sie sich westlich von Nakhon Sri Thammarat nach Krabi, passiert Abschnitt 5 zuerst den Khao Luang-Nationalpark, wo eindrucksvolle Wasserfälle den Einfluß des 1835 m hohen Gipfels in der Geographie des Gebietes hervorheben. Die Fahrt verläuft dann weiter durch welliges Hinterland mit Gummibaum- und Ölpalmlantagen.

Die Straße von Krabi in Abschnitt 6 trifft dann wieder auf Karstformationen, die der Phang Nga-Bucht ihre spektakuläre Erscheinung geben. Nach Phang Nga selbst wendet sich die Fahrt nach Süden, um schließlich nach Phuket zurückzukommen.

*Für Hinweise schauen Sie auf die Rückseite. Gute Fahrt!*



### STRAßEN IN THAILAND

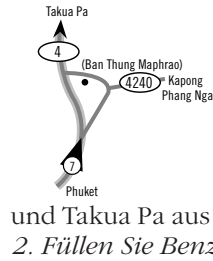
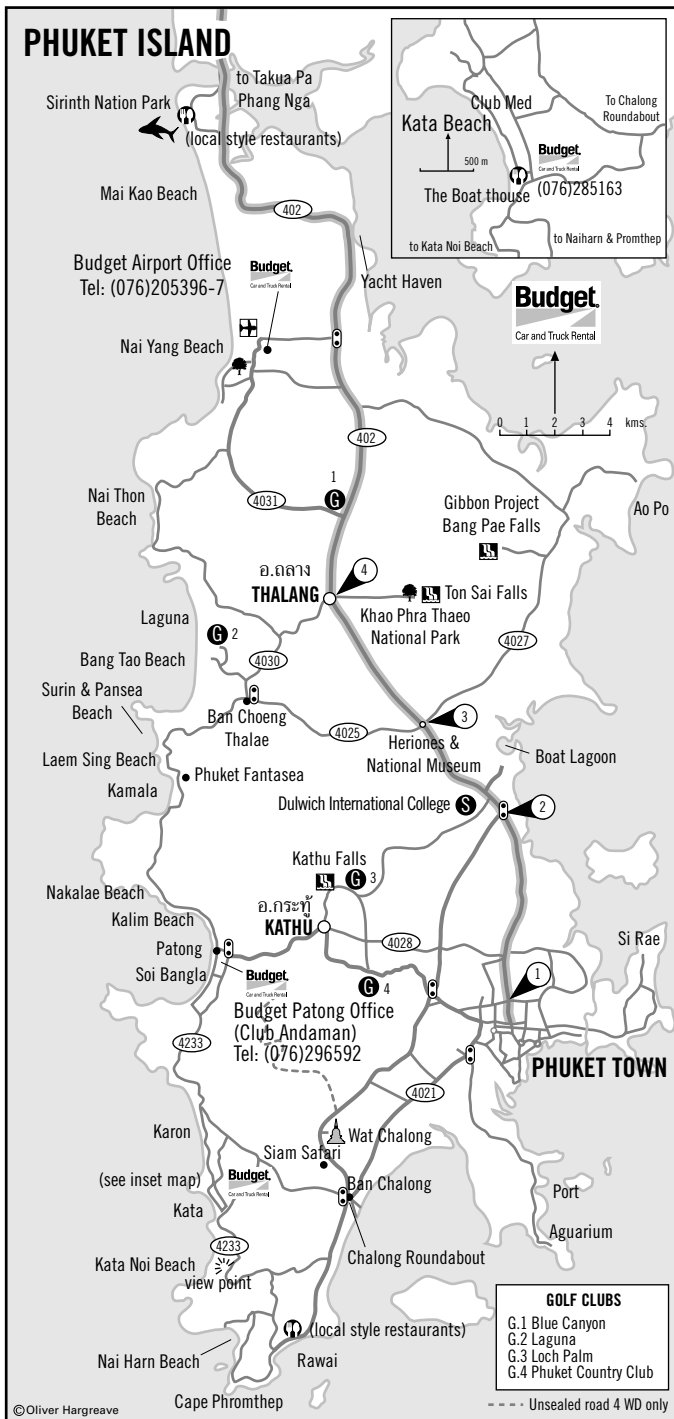
Alle Haupt- und Nebenstraßen sind befestigt. Schilder und reflektierende Zeichen warnen vor Unfallgefahren auf größeren Straßen, während Natriumlicht größere Kreuzungen beleuchtet. Zweisprachige (Englisch/Thai) Straßenschilder geben Ziele an, Kilometersteine zeigen Autobahnnummer und Entfernungen entlang der Straße auf der Vorderseite an, während Entfernungen zu Zielen in Fahrtrichtung auf der Seite stehen. Polizei und Militär errichten Straßensperren auf Autobahnen vor allem nachts, aber es gibt keine Sicherheitsprobleme.

*Bitte denken Sie daran, links zu fahren!*

**Hilfe im Notfall (02) 256-7145, Phuket Airport Office (0) 76 205396-7  
Samui Airport Office (0) 77 427188, Krabi Office (0) 75 620028**







### 7 MARKIERUNG SIEBEN


H4 km 39. H4 geht an Ban Thung Maphrao und der Abzweigung H4240 nach Osten vorbei. H4240 bietet einen kürzeren alternativen Inlandweg via Kapong zum Khao Sok-Nationalpark und lässt Khao Lak und Takua Pa aus (siehe Gebietskarte Kapong und Abschnitt 2. Füllen Sie Benzin auf, bevor Sie diesen Weg nehmen).

KM 51-52. Abzweigung nach links (Westen) für Thap Lamu, dem Ausgangspunkt für Bootausflüge zu den Similan-Inseln (normalerweise in Phuket gebucht). Tagesausflüge zu den Similan-Inseln, die um 07.30 starten, sind von Met Sine Travel & Tour, Thap Lamu erhältlich. Tel: (076) 443276.

KM 53-54. Abzweigung nach links zu den Poseidon Bungalows \$ bietet dreitägige Schnorchel-Bootstouren zu den Similan-Inseln. Tel: (076) 443258. www.similantour.nu

KM 56. Das Hauptquartier des Khao Lak Lamru-Nationalparks bietet billige Hütten, einen Tagesausflug in den Wald zum Chong Fah-Wasserfall und ein liebliches Restaurant auf einer schattigen Anhöhe über dem Meer.

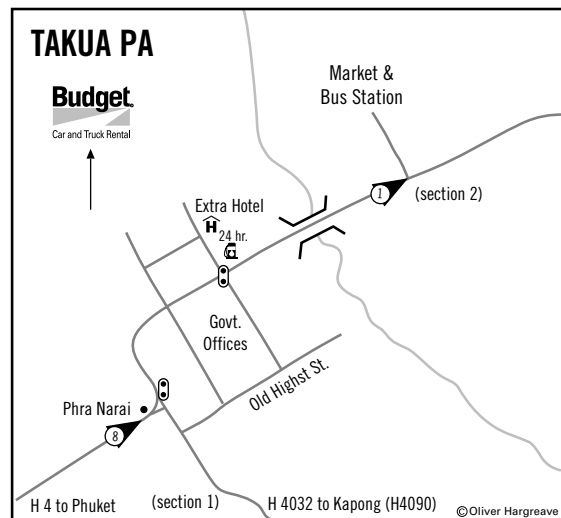
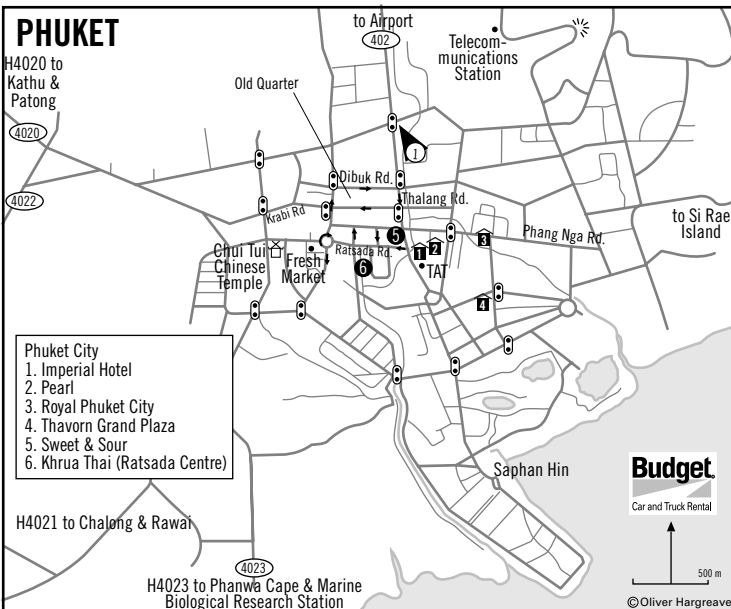
### 8 MARKIERUNG ACHT



Folgen Sie der Autobahn links an den Ampeln in Takua Pa am Phra Narai (Vishnu)-Denkmal (siehe Detailkarte). Rechts auf der H4032 geht es zum Ban Talat Takua Pa, einem kleinen, schläfrigen Markt, der ein früheres Zentrum des Zinnabbaus war.

## UNTERBRINGUNG

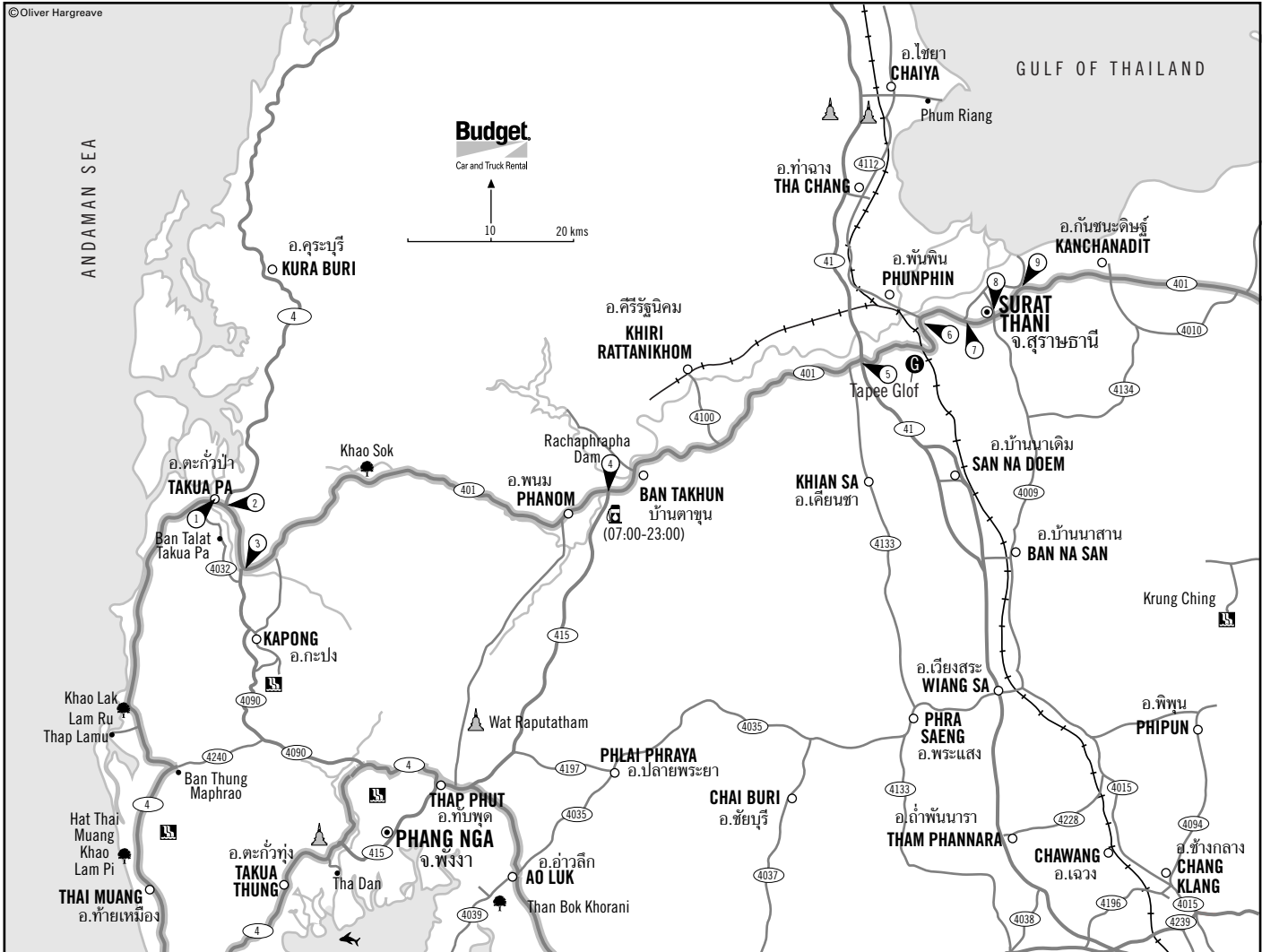
- Khao Lak Bayfront Resort. (H4. KM57-58) ☎☎-☎☎☎ Tel: (0) 76 420111-17. E-mail <khaolak@cscsoms.com>
- Khao Lak Palm Beach Resort. ☎☎☎-☎☎☎☎☎ Tel: (0) 76 420099-102. E-mail<khaolakpalmbeach@png.co.th>
- Khao Lak Laguna Resort ☎☎☎ Tel: (0) 76 420200-4
- Nangthong Bay Resort ☎ Tel: (0) 76 420088-9 Fax: (0) 76 420090
- Khao Lak Bungalows (H4 KM58-59) ☎-☎☎. Tel: (0) 76 420144-5 Fax (0) 1 2701804 & Phuket Divers (0) 76 420266 E-mail <phuketdiverskhaolak@phg.a-net.net.th>
- Similana Resort (H4 KM70-71) ☎☎-☎☎☎☎, Tel:(0) 76 420-166-8 E-mail <similana@png.a-net.net.th>
- Bangsak Beach Resort, Bang Sak (H4 KM76-77)☎☎-☎☎☎. Tel: (0) 76 446520 E-mail <annemathuros@hotmail.com>



# Budget

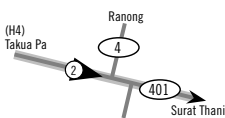
ABSCHNITT 2 : 158 kms.

# TAKUA PA SURAT THANI



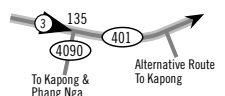
## 1 MARKIERUNG EINS

Kreuzen Sie die Brücke, indem Sie die H4 nehmen über Khlong Le genau im Norden von Takua Pa. Füllen Sie Benzin auf, bevor Sie Takua Pa verlassen.



## 2 MARKIERUNG ZWEI

H4 führt nördlich nach Ranong an der Kreuzung nach km 166. Fahren Sie auf der H401 geradeaus nach Surat Thani.



## 3 MARKIERUNG DREI

H401 km 135. Fahren Sie auf der H401 geradeaus. H4090 nach Süden nimmt einen Inlandweg nach Phang Nga via Kapong. Bei ungefähr km 131-2 ist Ende/Beginn einer unmarkierten befestigten Straße südlich der H401 eines kürzeren Inlandweges, der an der Markierung 7 Abschnitt 1 endet (siehe Gebietskarte Kapong).

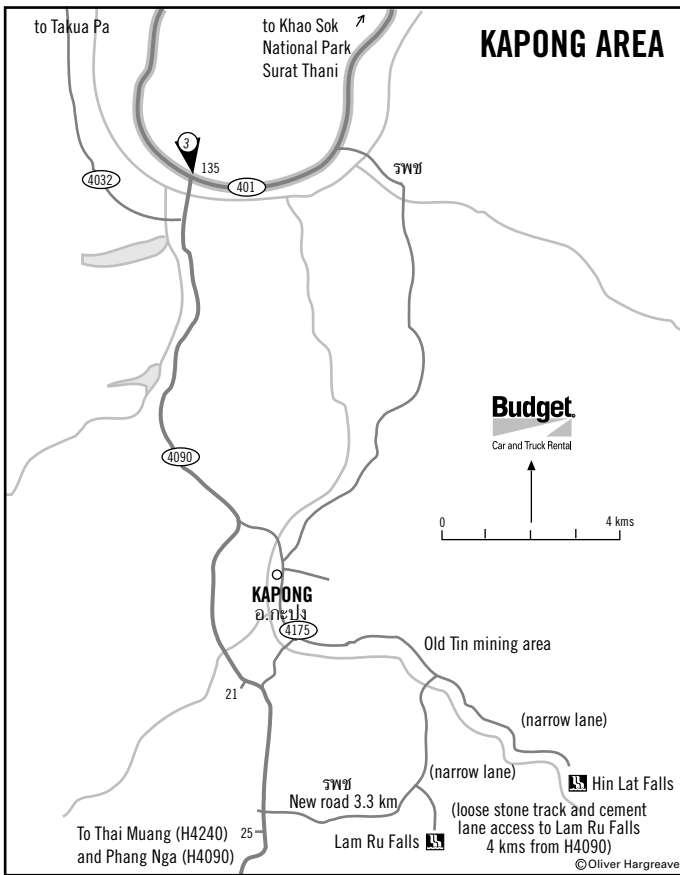
H401 km 110-109. Der Khao Sok-Nationalpark bietet Trekking, Floßfahren, Elefantenreiten und Baumbungalows. Buchen sie am Nationalpark-Office Flöße auf dem See (siehe Detailkarte Khao Sok).

H401 km 72-71. H4118 bietet eine Landstraße nach Phang Nga südlich von Phanom nach Thap Phut-Distrikt (siehe Abschnitt 6) als Abkürzung.

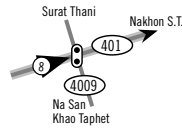
## 4 MARKIERUNG VIER

H401 km 65-64. Fahren Sie geradeaus nach Osten an der Kreuzung mit H415 nach Thap Phut-Distrikt (siehe Abschnitt 6).

KM58-59. Linke Abzweigung nach Westen zum Rachaphrapha-Damm und ein schöner Blick über den See auf Kalksteinberge. Bootsfahrten sind erhältlich oder Flöße (Floß-Vorbuchung im Khao Sok-Nationalpark HQ).

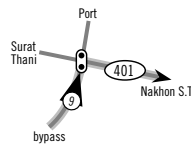


### 8 MARKIERUNG ACHT



H401, ungefähr km 12, kreuzt H4009 nach Na San. Fahren Sie auf der H401 geradeaus. Um das Khao Thapet-Naturwildzentrum zu besuchen, fahren Sie auf der H4009 nach Süden (5km).

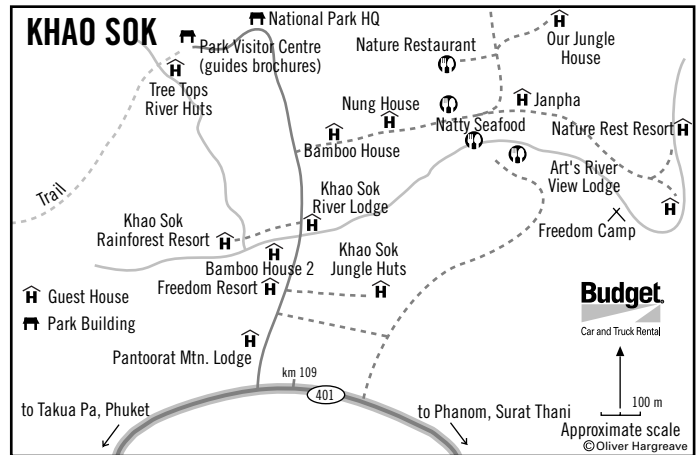
### 9 MARKIERUNG NEUN



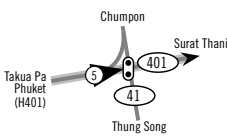
H401 verbindet sich wieder mit der alten Straße durch das Stadtzentrum bei ungefähr km 19. Fahren Sie nach rechts (Osten).

## UNTERBRINGUNG

- Schauen Sie auf den Detailkarten nach Unterbringungsmöglichkeiten in Khao Sok und Surat Thani. Etwa weitere 87 km von Markierung 9 aus bringen Sie zum Nai Phlao-Strand in der Nähe von Khanom, wo Ihnen mehrere erlesene Resorts eine meeresnahe Unterbringung erlauben, ohne zu den Inseln übersetzen zu müssen (siehe Abschnitt 3 Gebietskarte Khanom).



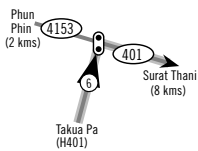
### 5 MARKIERUNG FÜNF



H401 km 19-18. H401 kreuzt die Nord-Süd verlaufende Hauptautobahn H41. Fahren Sie geradeaus nach Osten bei den Verkehrsampeln nach Surat Thani und Phun Phin.

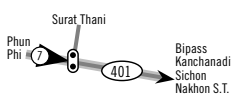
Fahren Sie auf der H41 nördlich nach Chaiya (40 km), um Wat Suan Mokha Palaram (Meditationszentrum) zu besuchen, Phra Boromathat Chaiya (Chedi und ein Museum mit Kunstobjekten der Srivijaya-Zeit) und das Weberdorf Phum Rieng. Fahren Sie nach Phun Phin und Surat Thani zurück auf der weniger befahrenen Landstraße H4112.

### 6 MARKIERUNG SECHS



H401 verbindet sich mit H4153, die direkte Hauptstraße von Surat Thani nach Norden zur H41 bei einer Kreuzung mit Ampeln. Zweigen Sie nach rechts (Osten) ab, um auf der H401 weiterzufahren (Anmerkung: keine Schilder markierten diese Kreuzung in jeder Richtung bei Drucklegung).

### 7 MARKIERUNG SIEBEN

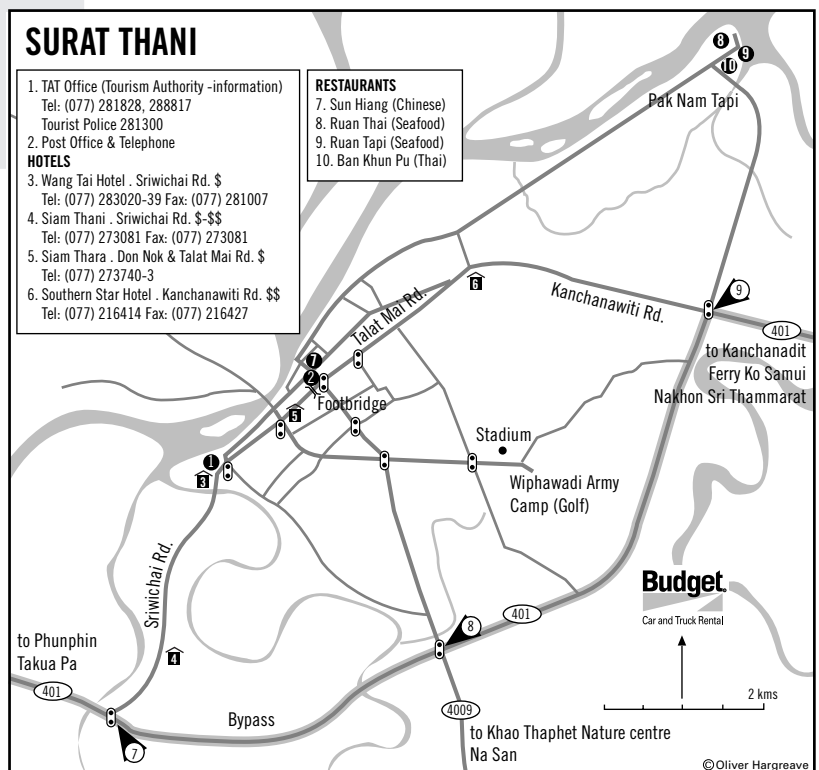


H401, ungefähr km 8, passiert Surat Thani. Biegen Sie nach links ab, um bei den Ampeln in die Stadt zu fahren (siehe Detailkarte). Fahren Sie immer geradeaus.

## SURAT THANI

- TAT Office (Tourism Authority -information)  
Tel: (077) 281828, 288817  
Tourist Police 281300
- Post Office & Telephone
- Wang Tai Hotel . Sriwichai Rd. \$  
Tel: (077) 283020-39 Fax: (077) 281007
- Siam Thani . Sriwichai Rd. \$-\$\$  
Tel: (077) 273081 Fax: (077) 273081
- Siam Thara . Don Nok & Talat Mai Rd. \$  
Tel: (077) 273740-3
- Southern Star Hotel . Kanchanawiti Rd. \$\$  
Tel: (077) 216414 Fax: (077) 216427

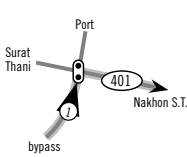
- RESTAURANTS**
- Sun Hiang (Chinese)
  - Ruan Thai (Seafood)
  - Ruan Tapi (Seafood)
  - Ban Khun Pu (Thai)



# Budget

ABSCHNITT 3 : 100 kms.

# SURAT THANI KO SAMUI & KHANOM

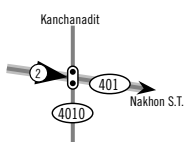


## 1 MARKIERUNG EINS

H401 verbindet sich wieder mit der alten Straße durch das Stadtzentrum bei ungefähr km 19. Fahren sie nach rechts (Osten).

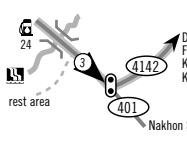
KM 22. Affentrainingslager - 3 km südlich.

KM 30-1. Wat Tham Kuha Sawan - 1.5 km südlich.



## 2 MARKIERUNG ZWEI

H401 km 32-33. Fahren Sie an der Kreuzung mit H4010 nach Kanchanadit. Die Straße wird eine einspurige Autobahn.

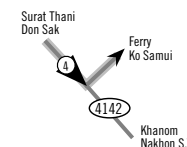


## 3 MARKIERUNG DREI

H401 km 60-61. Fahren Sie links auf die H4142 und folgen sie Schildern zur Fähranlegestelle Samui (siehe Gebietskarte Khanom für Landstraßen zwischen Don Sak & Khanom).

Wenn Sie nach Hat Nai Phlao, Khanom fahren, fahren Sie auf der H401 geradeaus bis km 85 und biegen auf der H4014 nach links zu einer alternativen Abkürzung.

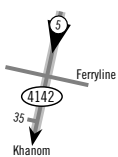
H4142 km 19-20. Folgen Sie der ausgeschilderten Abkürzung genau zur Ko Samui-Fähre und fahren Sie rechts, wenn Sie die H4142 wiedertreffen (siehe Gebietskarte), oder bleiben Sie auf der ursprünglichen H4142, um Don Sak und Wat Khao Suwan Pradit zu besuchen (linke Abzweigung nach Westen bei km 22-21).



## 4 MARKIERUNG VIER

H4142 km 27-28. Linke Abzweigung zur Ko Samui-Fähre 2 km.

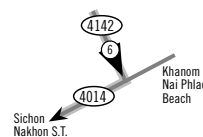
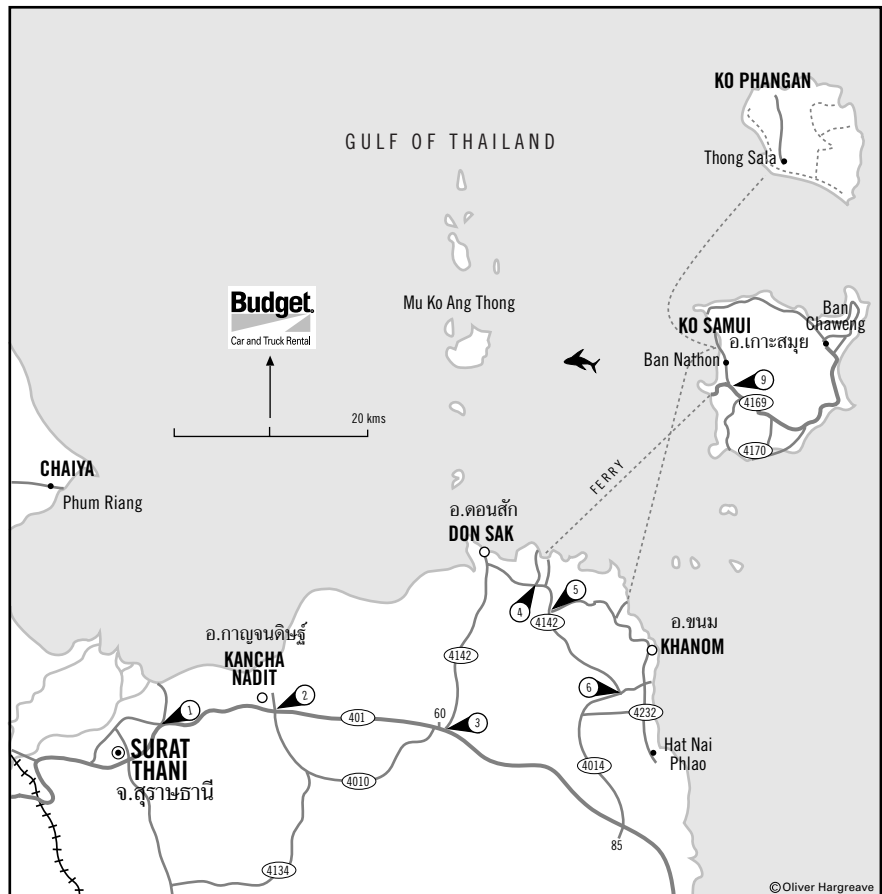
H4142 km 30-31. Linke Abzweigung nach Ban Bo Kam und ruhigem Strand. Lokale Hütten erhältlich.



## 5 MARKIERUNG FÜNF

H4142 km 34-35. Kreuzung mit befestigter Straße (unter dem beschleunigten Landentwicklungsprogramm gebaut). Fahren Sie geradeaus nach Hat

Nai Phlao und Sichon, oder fahren Sie links und folgen der befestigten Straße für ungefähr 9 km entlang einer gewundenen Straße zur Fährlinie, die Ko Samui und Ko Phangan bedient (nur auf Ko Phangan Allradantrieb).



## 6 MARKIERUNG SECHS

H4142 endet bei km 46+ mit der H4014. Links auf der H4014 geht es nach Khanom und zum Nai Phlao-Strand. Fahren Sie geradeaus nach Sichon und Nakhon Sri Thammarat, um der Fahrt weiter zu folgen.

### FÄHRE DON SAK - SAMUI

Don Sak Office (0)77 371205-6, 371151

Samui Office (0)77 423190-1, 423026

Fahrzeug+Fahrer einfach 180Bt, Passagiere extra

#### Don Sak-Samui

08:00 (80 min.)

10:00

12:00

14:00

16:00

17:00

18:00

19:00\*

#### Samui-Don Sak

06:00

08:00

10:00

12:00

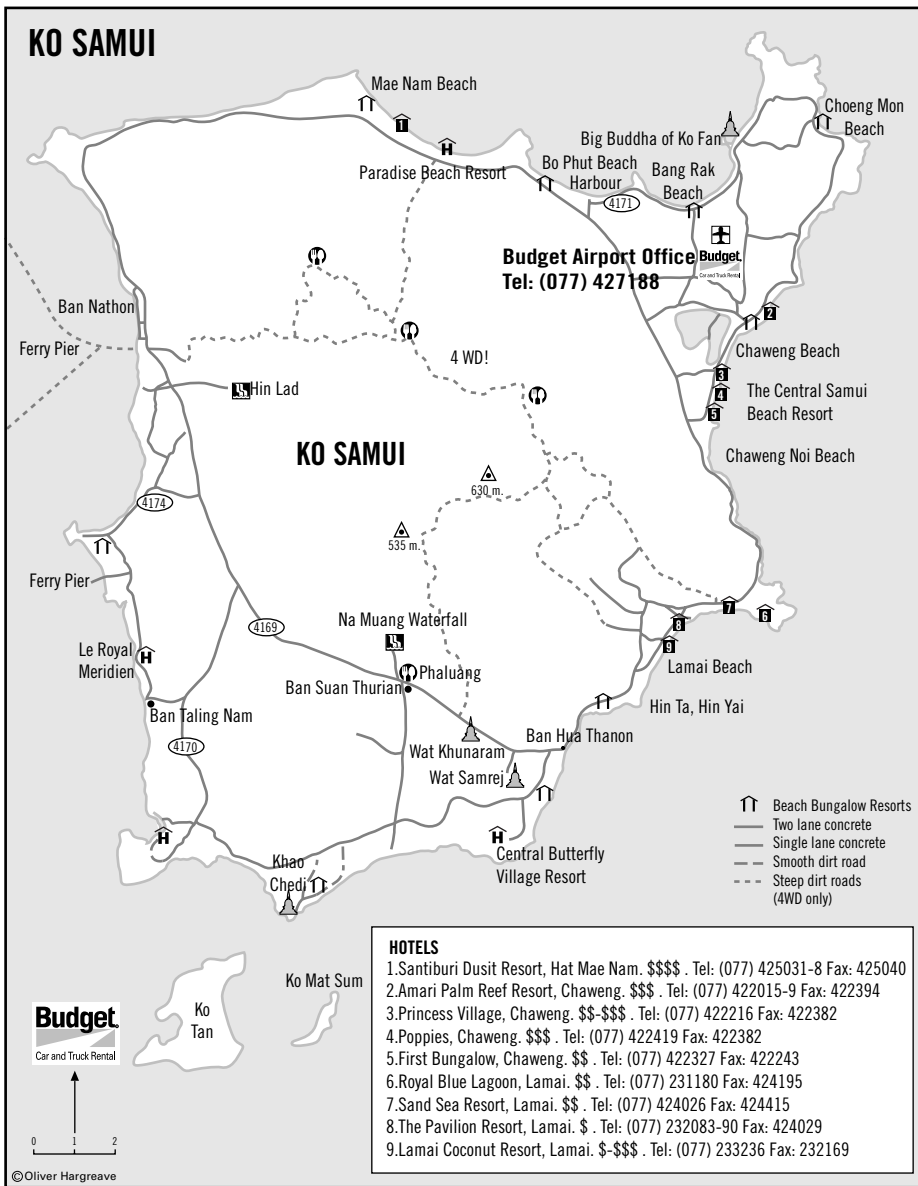
14:00

15:00

17:00

18:00\*

\*fährt nur bei genügend Verkehr



**UNTERBRINGUNG**

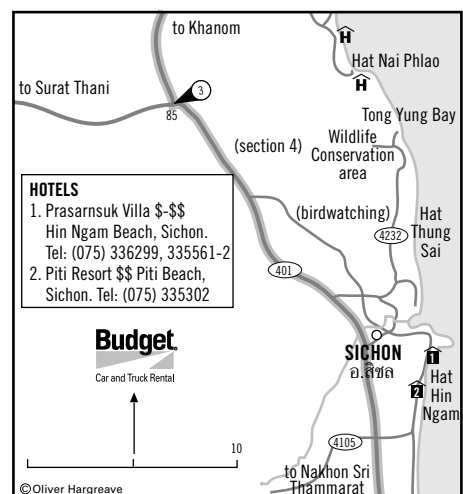
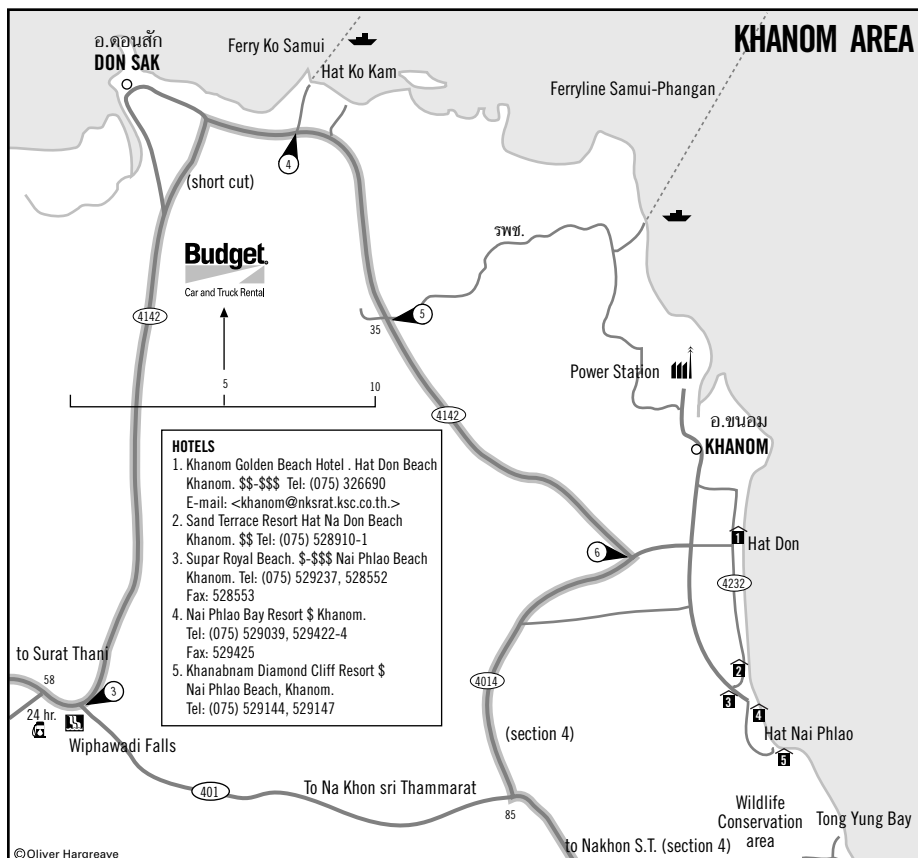
- (siehe Gebietskarte Khanom für Orte in der Nähe von Hat Nai Phlao)
- Le Royal Meridien ๕๕๕๕ Ban Taling Ngam, Ko Samui. Tel: (0) 77 423019-22 Fax: 423220
- Paradise Beach Resort ๕๕๕ Hat Mae Nam, Ko Samui. Tel: (0) 77 247227 fax: 425290. E-mail <paradise@loxinfo.co.th>
- The Central Samui Beach Resort, ๕๕๕ Chaweng, Ko Samui. (0) 77 230500 Fax: 422385
- The Central Butterfly Village Resort, ๕๕๕ Natian, Samui. Tel: (0) 77 424020-1 Fax: 424022. email@csv@sawadee.com

**FÄHRLINIE (SONGSERM TRAVEL) KHANOM-KO SAMUI-KO PHANGAN.**

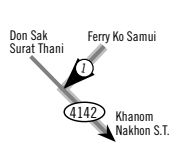
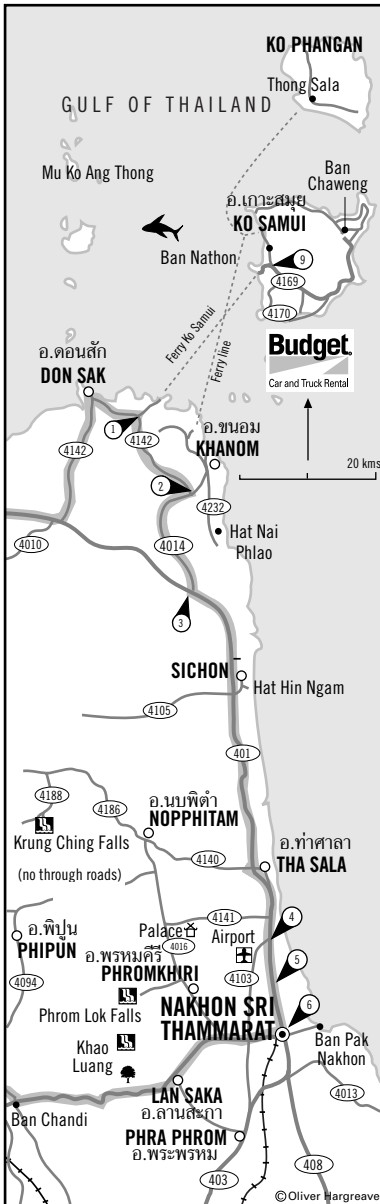
Khanom Tel: 01 4764595  
 Samui Tel: (01)77 421316-9  
 Surat Thani Tel: (0)77 285124-6  
 180 Baht/Fahrzeug+Fahrer Khanom-Samui  
 360 Baht/Fahrzeug+Fahrer Khanom-Phangan  
 Preise nur einfach. Passagiere extra.

Khanom-Samui	Samui-Khanom
08:00 (80 min.)	06:00
10:00*	08:00
16:00	14:00
18:00*	16:00
Samui-Phangan	Phangan-Samui
12:00 (80 min.)	06:00*
19:30	14:00*

\*Khanom-Phangan Route via Samui.  
 Nur Budget Allradfahrzeuge werden für Ko Phangan empfohlen!

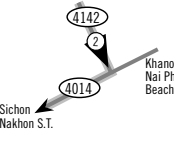


# KO SAMUI NAKHON SRI THAMMARAT



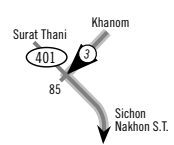
### 1 MARKIERUNG EINS

H4142 km 27-28. Abzweigung nach links für Khanom, Sichon und Nakhon Sri Thammarat.



### 2 MARKIERUNG ZWEI

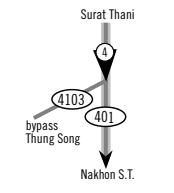
H4142 endet bei km 46+ mit H4014 bei km 12. Fahren Sie rechts (Süden) nach Sichon und Nakhon Sri Thammarat (siehe Gebietskarte Khanom Abschnitt 3).



### 3 MARKIERUNG DREI

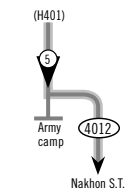
H4014 endet bei der H401 km 85. Fahren Sie links nach Sichon und Nakhon Sri Thammarat.

H401 km 104. Die Straße links durch Sichon führt nach Hat Hin Ngam und den Stränden genau südlich von Sichon (siehe Gebietskarte Sichon).  
H401 km 122 umgeht Tha Sala. Bei km 124-5 geht die H4140 rechts nach Nop Phitam und zum Krung Ching-Wasserfall (47 km).



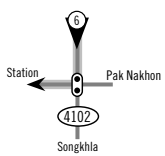
### 4 MARKIERUNG VIER

Fahren Sie geradeaus auf der H401 an der Kreuzung mit der H4103 als ein alternativer Weg, um Nakhon Sri Thammarat zu vermeiden (siehe Markierung 2 Abschnitt 5).



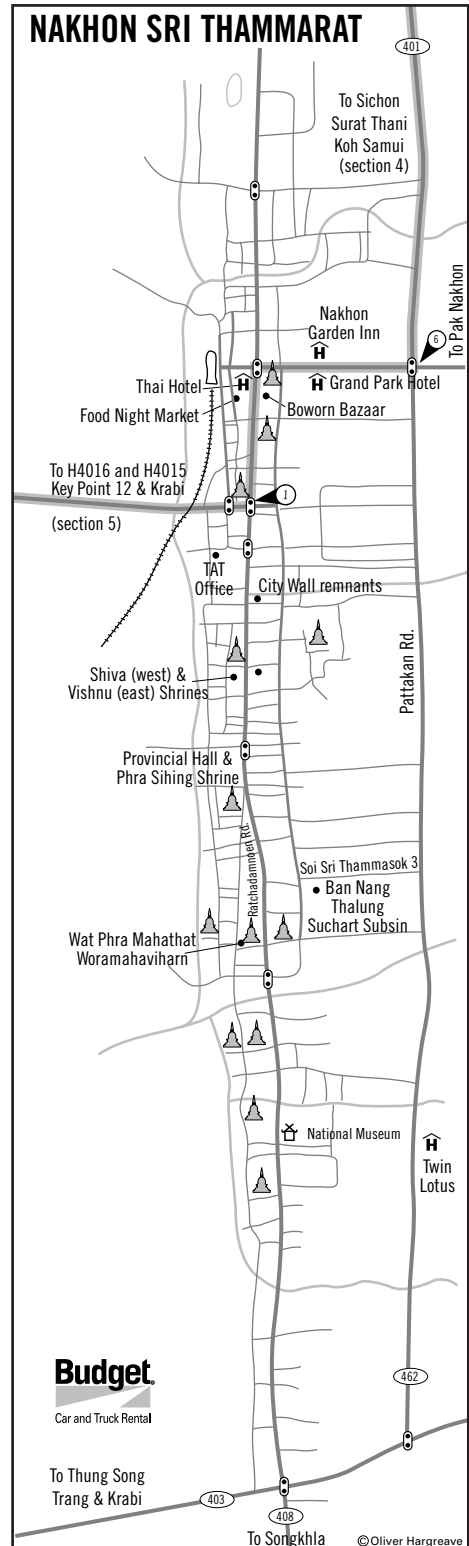
### 5 MARKIERUNG FÜNF

H401 endet am Fort Vachirawut, Tha Phae. Folgen Sie der H4012 südlich.



### 6 MARKIERUNG SECHS

H4012, ungefähr km 11. Fahren Sie rechts für „Station“ auf dem Schild über den Verkehrsampeln.

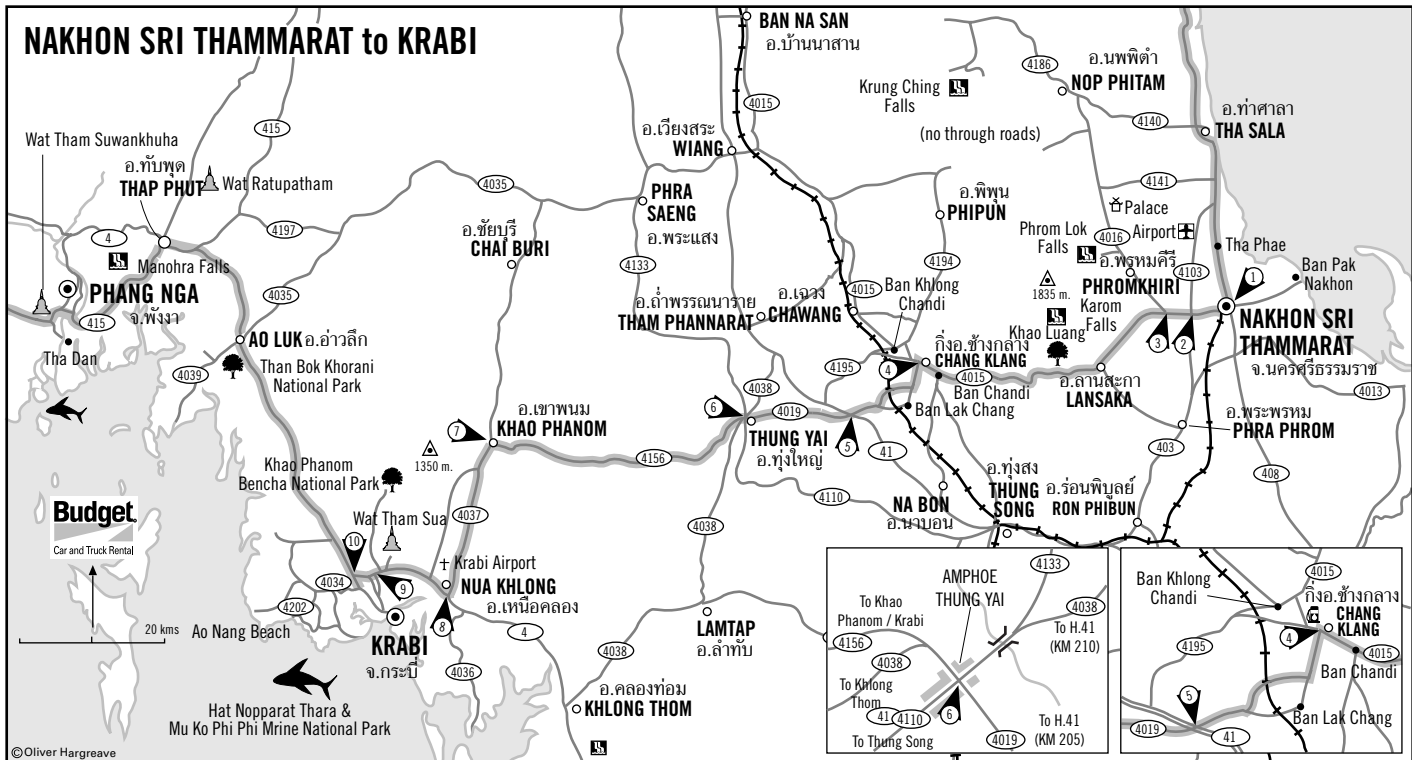


**Budget**  
Car and Truck Rental

- Grand Park Hotel, Pak Nakhon Rd. \$\$\$  
Tel: (075) 317666-73 Fax: 317674
- Nakhon Garden Inn, Pak Nakhon Rd. \$  
Tel: (075) 344831-5 Fax: 342926
- Thai Hotel (new wing), Ratchadamnoen Rd. \$\$\$  
Tel: (755) 341509 Fax: 344858
- The Twin Lotus Hotel, Pattanakon Rd. \$\$  
Tel: (075) 323777 Fax: 323821

# Budget® NAKHON SRI THAMMARAT KRABI

ABSCHNITT 5 : 176 kms.



**1 MARKIERUNG EINS**  
 Diese Kreuzung ist durch Lichter und Fußgängerüberführungen markiert. Fahren Sie westlich in die Karom-Straße (H4016) von der Ratchadamnoen-Straße und fahren Sie westlich über die Eisenbahn.

**2 MARKIERUNG ZWEI**  
 H4016 km 4-5 kreuzt H4103. Fahren Sie geradeaus (Westen), um der Fahrt in diesem Führer zu folgen. Fahren Sie links (Süden) für einen alternativen Weg (20 km länger) nach Thung Yai via Thung Song. Von Thung Song fahren Sie nach Thung Yai auf der H4110.

**3 MARKIERUNG DREI**  
 H4016 Km 8-9. Fahren Sie links auf der H4015 mit Krabi & Phuket gekennzeichnet. (Anmerkung: Keine Straßenschilder geben Krabi als ein Ziel bis Khao Phanom an).

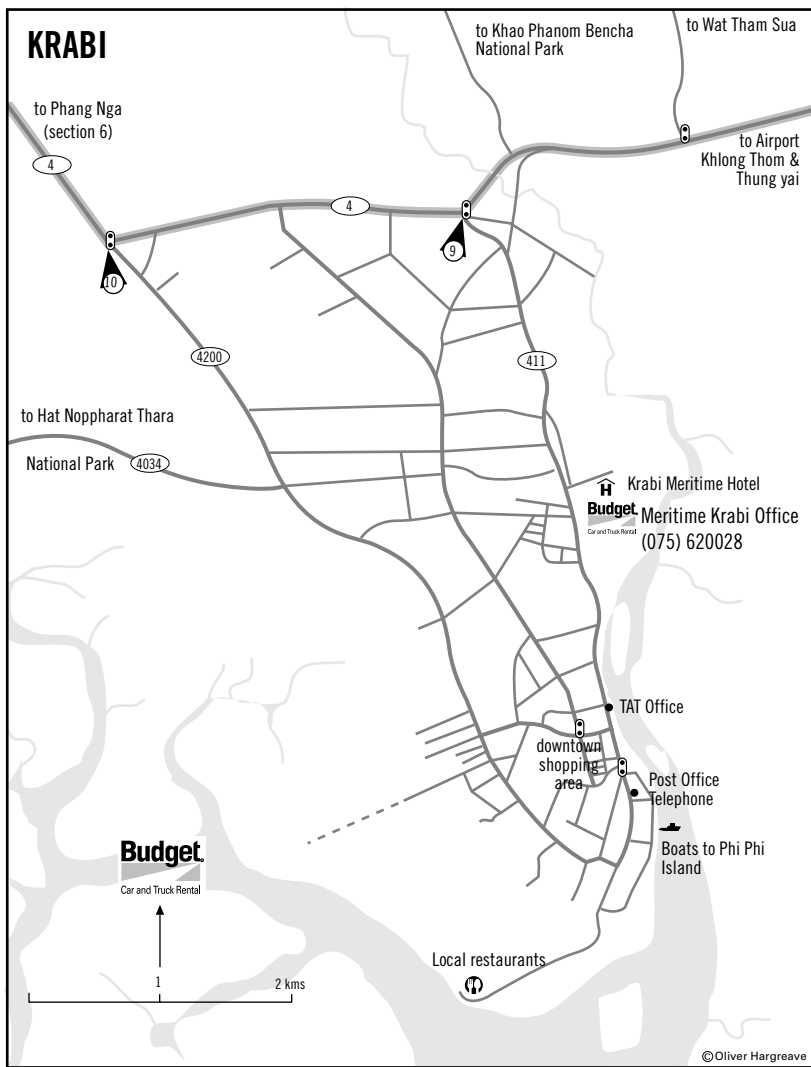
H4016 geht nördlich nach Ban Na Raeng, Nop Phitam und Krung Ching (H4186) und passiert Seitenstraßen zum Phrom Lok-Wasserfall (km 21-2 westlich 5 km) und Muang Nakhon-Palast (km 24-5 östlich 2 km). Der Palast ist von 08.00 bis 17.00 geöffnet und schließt am Mittwoch und zum Mittagessen von 12.00 bis 13.00.  
 Der Naturpfad zum Krung Ching-Wasserfall (61 km von Markierung 3 zum Park- Office und Beginn des Naturpfades) ist 4 km lang. Ein Drahtkabel dient als ein

Handlauf für den letzten sehr steilen 400 m Pfad zum Hauptwasserfall. Nehmen Sie etwas zum Essen mit - nur sehr einfache Verpflegung an der kleinen Parkstelle.  
 H4015 km 20. Abzweigung nach rechts zum Khao Luang Nationalpark und Karom-Wasserfall (3 km).  
 H4015 km 27-8. Tha Phae-Wasserfälle rechts (2km).

**4 MARKIERUNG VIER**  
 H4015 km 44. Linke Abzweigung auf die H4019 mit Ban Lak Chang gekennzeichnet und Straße 41. Folgen Sie Schildern zur Straße 41 auf der H4019 und beachten Sie keine weiteren Schilder nach Lak Chang. H4015 nach Chawang und Na San ist eine alternative Inlandstraße nach Ko Samui.

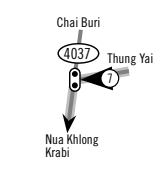
**5 MARKIERUNG FÜNF**  
 H41 zweigt links (Süden) ab. Fahren Sie eine U-Wendung, um auf der Bahn nach Norden umzukehren. Aufpassen! Fahren Sie auf der H4019 links (Westen) nach Thung Yai.

**6 MARKIERUNG SECHS**  
 H4019 kreuzt mit der H4110. Fahren Sie geradeaus westlich auf der H4156 nach Khao Phanom. Schauen Sie das Benzin nach und füllen sie es auf Ende zu in Thung Yai auf.



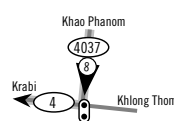
**7 MARKIERUNG SIEBEN**

H4156 verbindet sich mit der H4037 bei km 20-21 an der Kreuzung mit Ampeln. Biegen Sie links (Süden) in die H4037 ein.



**8 MARKIERUNG ACHT**

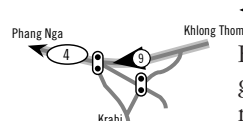
H4037 verbindet sich mit der H41 bei km 98-7 an der Kreuzung mit Ampeln. Abzweigung rechts (Westen) nach Krabi.



H4 km 99-100. Krabi Airport rechts (Norden).  
 H4 km 106-7. Wat Tham Sua rechte Abzweigung 2 km. Steigen Sie 1272 Stufen auf die Spitze eines Karstberges zu einem eindrucksvollen Blick.  
 H4 ungefähr km 108. Abzweigung nach rechts zum Khao Phanom Bencha-Nationalpark (20km) und zu den Huai To-Wasserfällen.

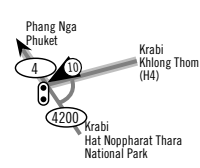
**9 MARKIERUNG NEUN**

H4 km 108-9. Linke Abzweigung zur Haupteinfallsstraße nach Krabi-Stadt. (4km).

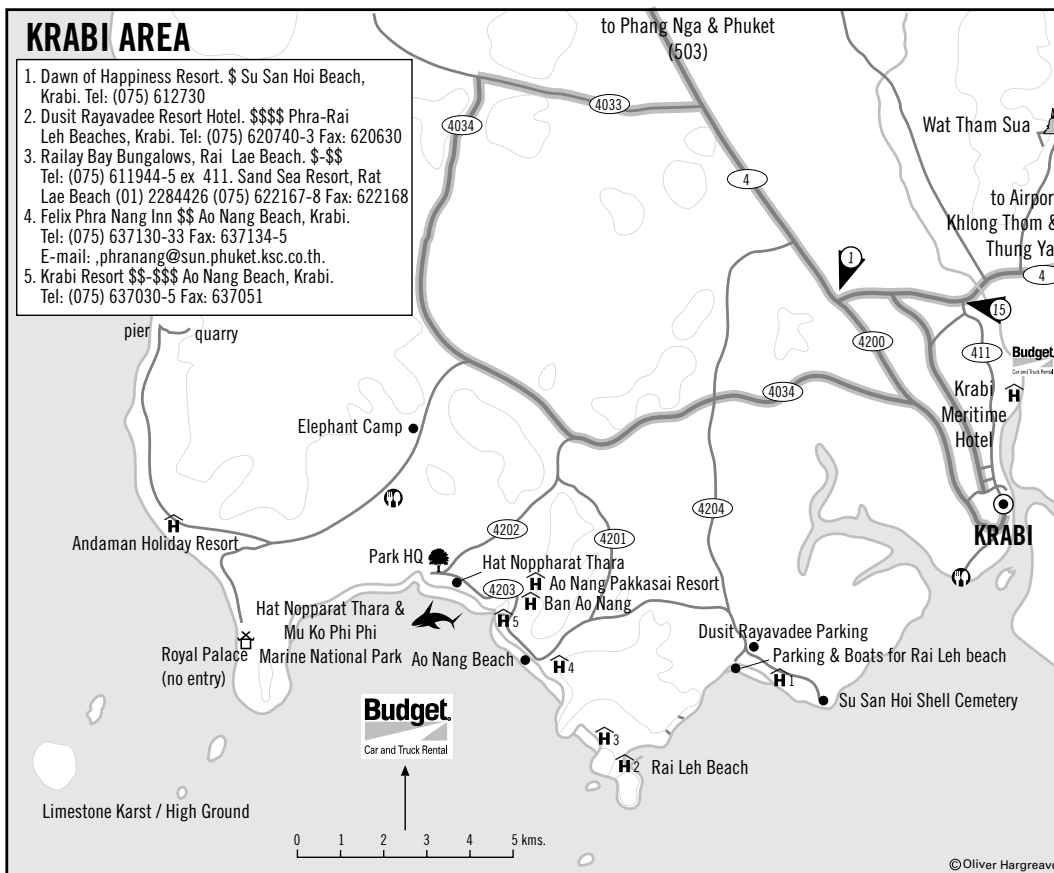


**10 MARKIERUNG ZEHN**

H4 km 110-111 biegt scharf nach Norden an der Kreuzung mit der H4200. Biegen Sie rechts ab nach Phang Nga & Phuket und links zum Hat Nopparat Thara-Nationalpark (siehe Gebietskarte Krabi).



Nopparat Thara-Nationalpark (siehe Gebietskarte Krabi).



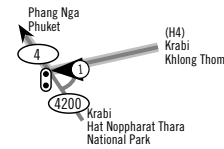
**UNTERBRINGUNG**

- Krabi Meritime Hotel. **\$\$\$** - **\$\$\$** Tungfah Rd, Krabi. Tel: (0)75 611474-6 Fax: 612992
- Ban Ao Nang **\$\$** Ao Nang Beach, Krabi: Tel&Fax: (0)75 637071-4
- Ao Nang Pakkasai Resort **\$\$\$** Ao Nang Beach, Krabi. Tel: (0)75 637777 Fax: 637637
- Andaman Holiday Resort **\$\$\$** Khlong Muang Beach, Krabi. Tel: (0)75 644321-3 Fax: 644320 E-mail<ahr@loxinfo.co.th>

# Budget KRABI-PHANG NGA PHUKET

ABSCHNITT 6 : 185 kms.

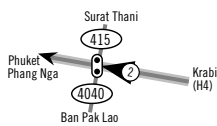
## 1 MARKIERUNG EINS



H4 km 110-111 biegt scharf nach Norden an der Kreuzung mit der H4200. Fahren Sie nördlich nach Phan Nga & Phuket.

H4 km 148-9 Ao Luk-Kreuzung. Linke Abzweigung auf der H4039 zum Tham Bok Khorani-Nationalpark.

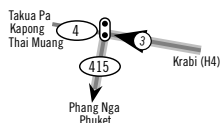
## 2 MARKIERUNG ZWEI



H4 km 164-5. Kreuzung mit der H415. Fahren Sie geradeaus nach Phang Nga und Phuket. Nördlich auf der H415 ist der schnellste Weg von Phang Nga und Phuket nach Surat Thani, Ko Samui, Chumphon und Bangkok.

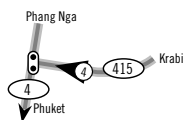
H4 km 168-9. Rechts auf der H4118 zum Wat Ratupatham, einem Tempel mit buddhistischer Skulptur und Architektur in monumentaler Größe (11 km).

## 3 MARKIERUNG DREI



H4 km 169. Biegen Sie links auf der H415 nach Phang Nga ab. H4 folgt der ursprünglichen Straße nach Phang Nga über eine Inlandhöhe und ist der schnellste Weg nach Thai Muang, Khao Lak und Takua Pa via H4090 (siehe Abschnitt 1).

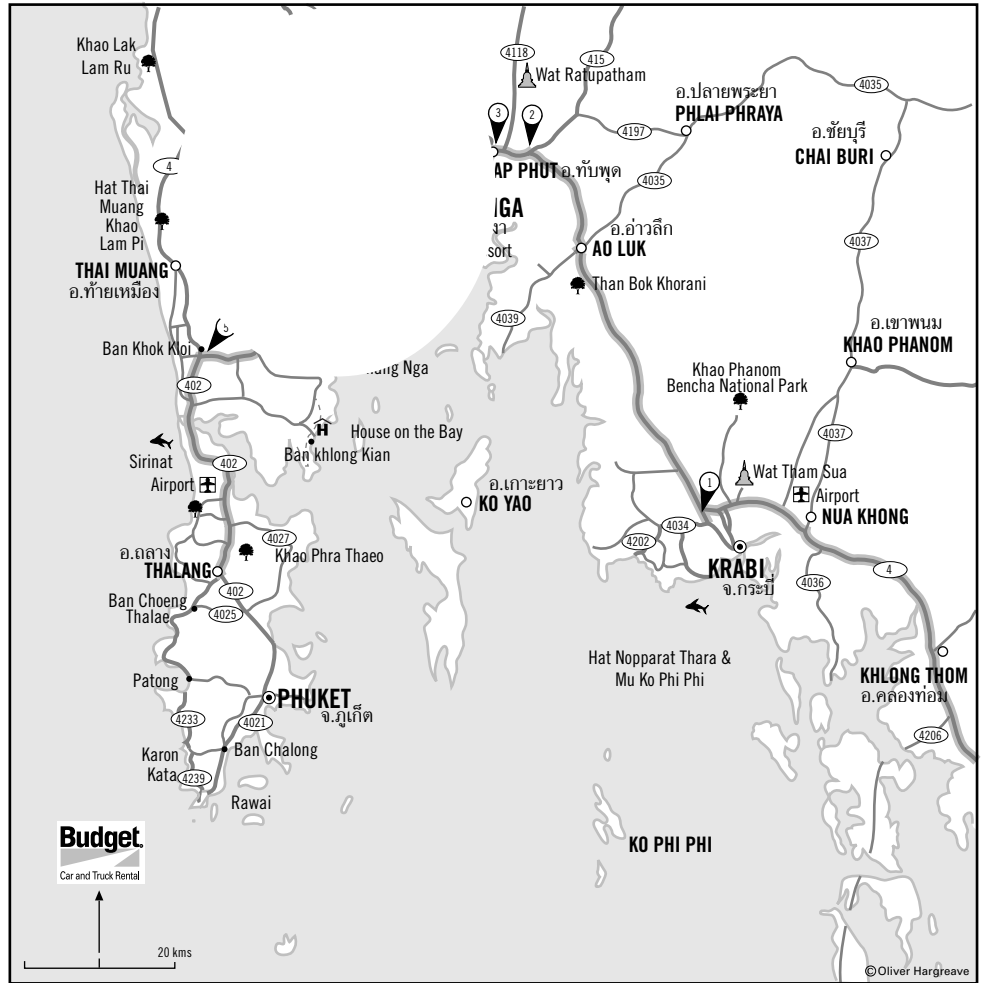
## 4 MARKIERUNG VIER



H415 vereinigt sich mit der H4 bei einer Kreuzung. Biegen Sie links (Süden) ab nach Phuket. (Anmerkung: Kilometersteine waren aufgrund von Straßenarbeiten zur Zeit der Erkundung entfernt. Entfernungsmessungen wurden mit Hilfe des Autokilometerzählers südlich von dieser Kreuzung geschätzt).

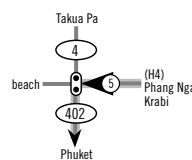
Autokm 2-3. Links zur Phang Nga-Bucht bei Tha Dan (3 km), erste von verschiedenen kleinen Häfen, die Bootsausflüge in der Phang Nga-Bucht bieten.

Autokm 4. Rechte Abzweigung zum Wat Tham Suwan Khuha 2 km.



Autokm 9-10. Takua Tung-Distrikt - linke Abzweigung an der Ecke für Bootservice in der Phang Nga-Bucht. Eine neue Stichstraße (wenn fertiggestellt) umgeht diese Stadt. Autokm 28 km. Linke Abzweigung für den Rückweg nach Khlong Kian.

## 5 MARKIERUNG FÜNF



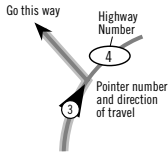
H4 km 7. Bang Khok Kloi. H4 biegt scharf nach Norden. Fahren Sie links (Süden) an der Kreuzung mit der H402 und fahren Sie südlich nach Phuket (siehe Abschnitt 1).

Willkommen in Phuket!

## UNTERBRINGUNG

- Phang Nga Valley Resort. ☎-☎☎ Just south of Phang Nga Town. Tel: (0)76 411353 Fax: 411393.
- Phang Nga Bay Resort Hotel. ☎-☎☎ Tha Dan, Pang Nga Tel: Tel: (0)76 412067 Fax: 412057
- House on the Bay Resort ☎, Khlong Kian, Phang Nga. Tel & Fax: (0)76 351326 Mobile: (0)1 4903449

## HINWEISE



**N**umerierte Markierungen, die in Folge in der Reiserichtung aufgelistet sind, zeigen Ihnen an, wenn Sie an bedeutenden Kreuzungen entlang der vorgeschlagenen Fahrt abbiegen müssen (umgekehrt, wenn Sie in der entgegengesetzten Richtung reisen). Einige Kreuzungen und Abzweigungen, wo Englisch sprachige Schilder fehlen, können auch Beschreibungen einschließen, um Ihnen anschaulich helfen festzustellen, richtig abgelenkt zu sein.

### Kilometerangaben sind in zwei Weisen angegeben:

H4 km 13 = Autobahn 4 Kilometerstein 13 ist nahe des wichtigen Punktes.  
H4 km 98-9 = Der wichtige Punkt liegt zwischen den Kilometersteinen 98 & 99. Wo Kilometersteine bei der Erkundung fehlten, werden die Kilometer durch Autokilometerzähler (Autokm) angegeben.

KM 99. Ein Punkt von Interesse oder Seitenweg von der empfohlenen Strecke ist in der Nähe dieses Kilometersteins gelegen. Reguläre Reiseführer für dieses Gebiet werden weitere Informationen geben.

*Alternativer Weg:* Die Richtungsmarkierungen folgen empfohlenen Straßen, die Ihnen eine Auswahl von Straßen und Landschaften, wo möglich, geben wollen. Alternative Wegrichtungen zeigen Ihnen, wo Sie Ihren

eigenen Weg nehmen, indem Sie Information benutzen, die Sie nur auf den Karten finden.

*Nur Allradantrieb!* Wenn Sie ein Fahrzeug fahren, daß keinen Allradantrieb hat, nehmen Sie bitte nicht diese Straße. Wenn Sie Wege abseits der Straße fahren, fahren Sie bitte langsam, um mechanische Probleme zu vermeiden und stauben Sie nicht, wenn Sie Leute und Dörfer passieren.

*Denken Sie daran, immer genug Trinkwasser mitzunehmen - erlauben Sie Notfälle.*

*Helfen Sie uns zu verbessern!* Um ständig unseren Kundenservice verbessern zu können, beraten Sie unser Personal bei Irrtümern oder machen Sie Vorschläge für diese Reise-Informationenblätter. Dies kann auch an unseren Experten direkt gerichtet sein über E-mail: oliver@loxinfo.co.th

## UNTERBRINGUNG

Dieser Führer gibt ausgesuchte Hotels der Ober- und Mittelklasse an. Gästehaus/lokaler Unterbringungsstil ist häufig in den Hauptzielen und weitere Hotels werden auf den Karten gezeigt. Preise werden wie folgt angegeben:

฿฿฿฿ 5000 Baht +

฿฿฿ 3000-5000 Baht

฿฿ 1000-3000 Baht

฿ weniger als 1000 Baht

Die Unterbringung vorzubuchen wird in der Hochsaison und während Festen empfohlen. Weitere Vorschläge für Hotels und Photos von empfohlener Unterbringung können im Internet gefunden werden:

<www.phuket.com>, <www.samuihotels.com>, <www.krabihotels.com>, <www.asiatravel.com>, <www.hotelthai.com>, <www.sawadee.com>, <www.tiscoversasia.com>



HALT



ÜBERHOLVERBOT



HALT (POLIZEI)-KONTROLLE



SCHLEUDERGEFAHR



STEIGUNG



STEINSCHLAG (BERGRUTSCH)

**Für Reservierungen kontaktieren Sie Ihren Reiseagent oder rufen Sie Budget an:**

**In the U.K.: 01800-181-181**

**In the U.S.: (800) 527-0700**

**In Germany: 89 666-950**

**In Australia: 13-28-48**

**In Singapore: 532-4442**

**In Thailand: 02 203-0250**

## SYMBOLLISTE

- Hauptstraße
- Nebenstraße
- Unbefestigte Straße
- Empfohlene Fahrten
- Fluß
- Provinzhauptstadt
- Distrikt
- Markierung
- Verkehrsampeln
- Kilometer 100
- Tempel
- Park
- Wasserfall
- Heiße Quellen
- Hotel/Resort/Gästehaus
- Krankenhaus
- Tankstelle
- Restaurant
- Golfplatz