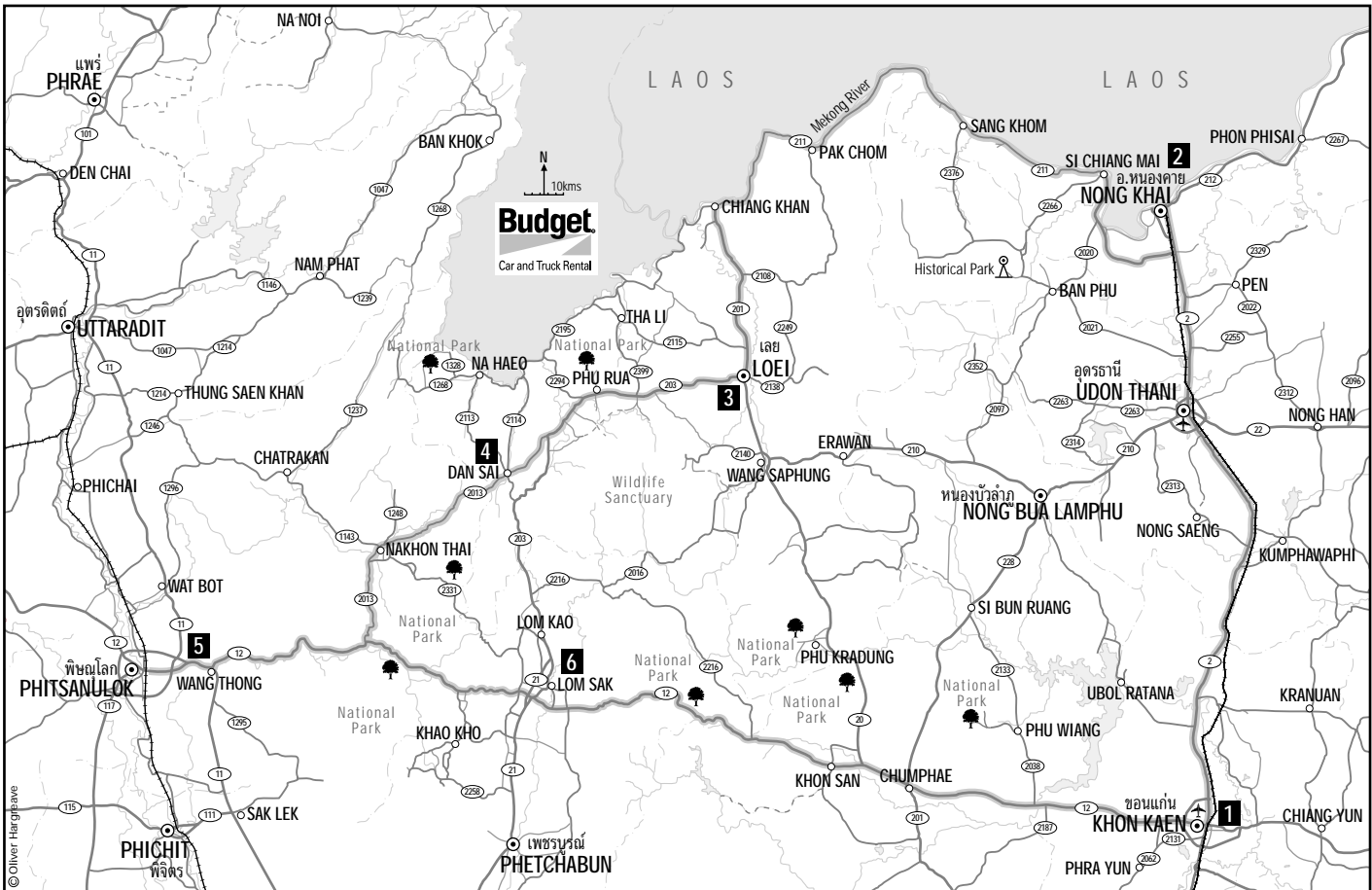


Budget WorldClass Drives

LOEI UND DER MITTLERE MEKONG



Höhepunkte der Fahrt

Die Friendship-Autobahn verbindet Bangkok mit dem Isaan, einem Gebiet, das die nordöstlichen Gebiete Thailands umfasst. Die Menschen dieser Gegend haben eine eigene Sprache und Kultur, die sie mit ihren Verwandten von der anderen Seite des Mekong Flusses, in Laos, teilen.

Beginnend in Khon Kaen, einem kulturellen Zentrum im Herzen des Isaan, folgt die Strecke der Friendship-Autobahn nördlich zur geschäftigen Stadt Udon Thani und dann nach Nong Khai, einer verträumten Stadt am Ufer des Mekong-Flusses.

Die Strecke folgt von Nong Khai dem Mekong-Tal flussaufwärts, bevor sie nach Süden zu der Provinzhauptstadt Loei und dann westlich über die Bergzüge nach Phitsanulok führt.

Phitsanulok, im nördlichen Flachland des Chao Phraya-Beckens, liegt nahe den geschichtlichen Ursprüngen des thailändischen Königreiches in Sukhothai.

Eine andere Strecke führt von Phitsanulok nach Osten und überquert die Berge zurück nach Khon Kaen oder Udon Thani. Von Phitsanulok aus gibt es auch kürzere Strecken mit guter Aussicht.

Die Hauptstrecke ist in sechs Abschnitte aufgeteilt, jede davon mit empfohlenen Übernachtungsmöglichkeiten. Das ermöglicht es Ihnen, einen ganzen Tag auf dem Streckenabschnitt zu verbringen und bei Einbruch der Dämmerung komfortable Unterkunft zu finden.

Es bleibt Ihnen überlassen, ob Sie Ihre

Tour in Khon Kaen, Udon Thani oder Phitsanulok beginnen und auch mit welcher Geschwindigkeit Sie Ihr Abenteuer in diesen schönen und wenig besuchten Bereich des Königreiches fortsetzen.

Weitere Informationen finden Sie auf der Rückseite. Gute Fahrt.

STRABEN IN THAILAND

Alle Haupt- und Nebenstraßen sind befestigt. Warnschilder und reflektierende Zeichen markieren scharfe Kurven, während bewegliche Schilder Unfallgefahren markieren, wie Bergbrüche und Straßenarbeiten. Größere Kreuzungen werden mit Natriumlampen beleuchtet. Zweisprachige (Englisch/Thai) Straßenschilder geben vor Kreuzungen Ziel und Straßennummer an, und zeigen nach der Kreuzung wieder Straßennummer sowie die Entfernung zum nächsten Ziel.

Kilometersteine entlang der Straße zeigen Straßennummer und Entfernung auf der Vorderseite an, während Entfernungen zu Zielen in Fahrtrichtung auf den Seitenflächen stehen. Polizei und Militär errichten Kontrollpunkte auf den Hauptstraßen, besonders nachts, aber es gibt keine Sicherheitsprobleme.

Denken Sie daran auf der linken Seite zu fahren!

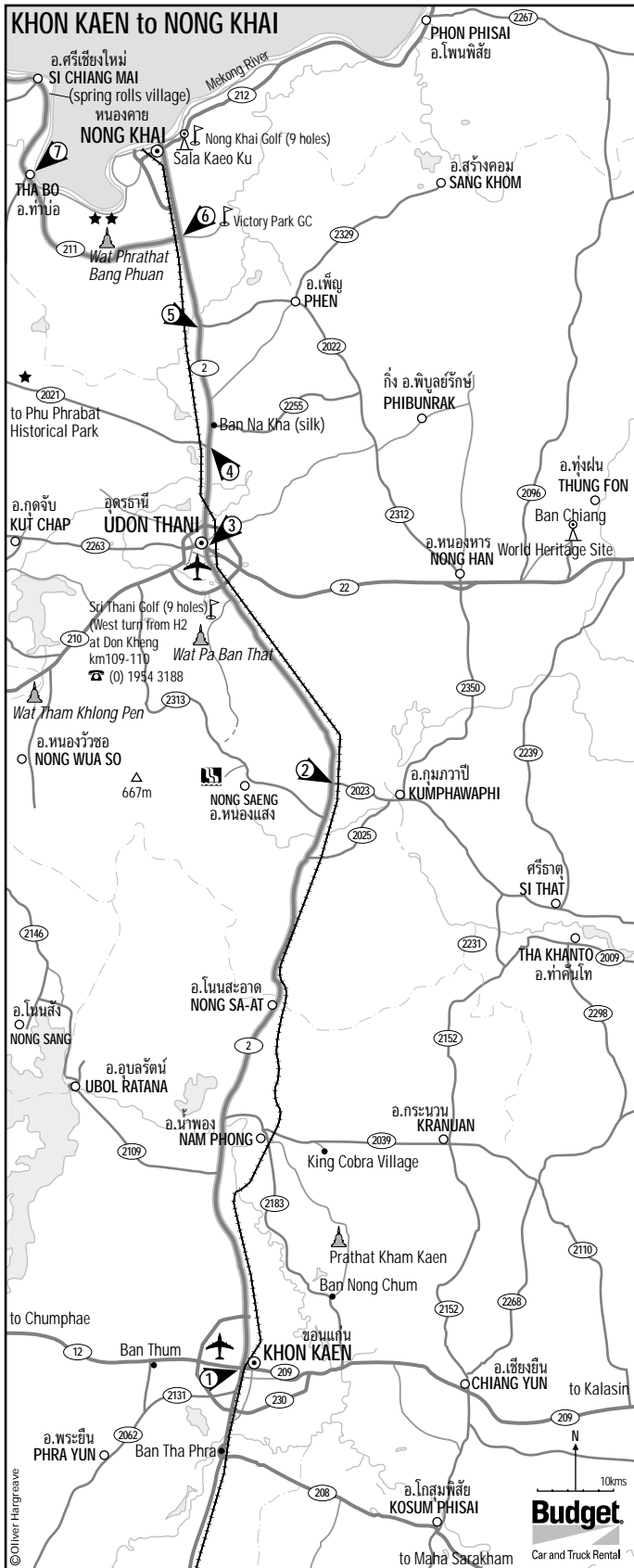
Hilfe im Notfall, 1-800-BUDGET, Udon Thani-Büro: (0) 4224 6805,
(0) 1975 7268, Phitsanulok-Büro: (0) 5525 8556, (0) 1820 8644,
Khon Kaen-Büro: (0) 4334 5459, (0) 1925 4228

ROYAL & SUNALLIANCE
Forward thinking since 1710™

SIAMGOLFBIZ • COM

Budget
Car and Truck Rental

KHON KAEN NONG KHAI



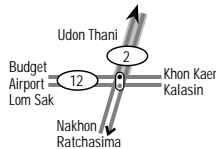
Die Fahrt beginnt in Khon Kaen, einem regionalen Zentrum des Isaans, mit einem lebhaften Nachtleben. Von Khon Kaen aus führt der Highway 2 als Autobahn nördlich zum Mekong-Fluss und erlaubt eine einfache Reise nach Udon Thani. Entlang der Strecke befinden sich Abzweigungen, die zum King Cobra-Village und dem Ban Chiang World Heritage führen.

50 Km nördlich von Udon Thani liegt Nong Khai, eine verschlafene Provinzhauptstadt am Ufer des Mekongs. Obwohl die Friendship-Brücke in Nong Khai der Haupteinreisepunkt für Fahrzeuge nach Laos ist, dürfen von Budget gemietete Fahrzeuge diesen Grenzübergang zur Zeit nicht benutzen. Nichts desto Trotz ist Nong Khai mit seinem Markt direkt an der Grenze, den außergewöhnlichen Skulpturen des Sala Kaeo Ku und der Auswahl von Restaurants am Fluss eine angenehme Stadt für einen Zwischenstop (siehe Karte, Abschnitt 2).

Südlich von Khon Kaen

Die Sehenswürdigkeiten südlich von Khon Kaen beinhalten das Seidenweberdorf Channabot (KM11 auf der H229 nach Mancha Khiri - 66 Km), das Tortoise-Village (KM40 auf der H2062 nach Mancha Khiri - 54 Km) und die Khmer-Ruinen von Phimai (H2 und H206 - 151 Km). Mehr Informationen über Sehenswürdigkeiten in der Nähe von Khon Kaen erhalten Sie vom TAT-Büro in Khon Kaen.

1 PFEIL EINS

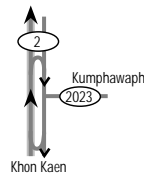


Kreuzung der H12 und H2, Khon Kaen. Biegen Sie nach Norden, um nach Udon Thani zu gelangen (116 Km). Phimai (151 Km) und Nakhon Ratchasima (189 Km) liegen südlich.

KM35: Wenden und nach Osten auf die H2039 in Richtung Kranuan abbiegen, um nach Ban Kok Sanga, King Cobra-Village, zu gelangen. Fahren Sie auf der H2039 bis KM14 und nehmen Sie dann die Abzweigung südlich für etwa zwei Kilometer. Die Dorfbewohner werden Ihnen Kobras zeigen, allerdings werden Vorführungen nur für Gruppen arrangiert.

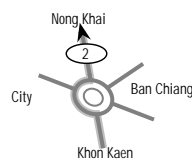
KM26-7: Die H2109 führt zum Ubon Rattana-Damm (26 Km) und die H2146 nach Nong Bua Lamphu (89 Km).

2 PFEIL ZWEI



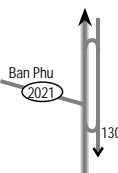
KM81-2: Die H2023 trifft auf die H2 bei Kumphawaphi. Biegen Sie hier für die alternative Strecke zum Ban Chiang-World Heritage ab (siehe Kasten).

3 PFEIL DREI



Kreisverkehr am Springbrunnen in Udon Thani. Falls nicht gerade Berufsverkehr ist, nehmen Sie die H2 durch Udon Thani. Die H22 östlich ist die direkte Strecke von Udon Thani nach Ban Chiang.

4 PFEIL VIER



Bei KM130 auf der H2 führt die H2021 nach Ban Phu und zum Phu Phrabat-Historical Park (56 Km). Dieser Platz kann auch von Nong Khai aus besucht werden (siehe Kasten Abschnitt 2).

Budget
Car and Truck Rental
Tel: (0) 4334 5459
Mobile: (0) 1925 4228

PLACES
A. Khon Kaen Museum
B. Communications Authority of Thailand (overseas telephone)
C. Provincial Hall
D. Thai Airways Office

Shopping
E. Oasis Shopping Mall
F. Fairy Plaza

Night Entertainment
G. Late Night Bazar
H. Times Square

Tourism Authority of Thailand
Tel: (0) 4324 4498-9

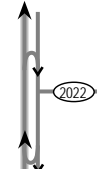
Long distance (air-con) bus station
Post Office
Railway Station
Fresh Market

Restaurants
1. First Choice
2. Ban Na Mai
3. The Parrot
4. Bua Luang
5. Ban Suan
6. Nong Pla
7. Thang Garden
8. Kung Phao
9. Night Market

Up-Market Hotels
Charoen Thani Princess \$\$\$-\$\$\$ Sri Chan Rd. Tel: (0) 4322 0400-14 Fax: (0) 4322 0438 e-mail <booking@dusit.com> Bkk Res: (0) 2636 3333
Hotel Sofitel Raja Orchid Khon Kaen \$\$\$, Prachasumran Rd. Tel: (0) 4332 2155, Fax: (0) 4332 2150. Bkk Res: (0) 2237 6064. E-mail <sofitel@kkaen.toinfo.co.th>
Kosa Hotel, \$\$-\$\$\$ Sri Chan Rd. Tel: (0) 4332 0320, (0) 4322 5014-8 Fax: (0) 4322 5013 Bkk Res: (0) 2258 9425-7

Mid-Range Hotels
Chaipat Hotel \$\$-\$\$\$ off Na Muang Rd. Tel: (0) 4333 0055-64, Fax: (0) 4323 6860

City Hotels
Muang Inn \$ Na Muang Rd. Tel: (0) 4324 5870-1 Fax: (0) 4333 4411-2
Kaeng Nakhon Hotel \$, Drichan Rd. Tel: (0) 4322 4268-71
Sawaddee Hotel \$, Na Muang Rd. Tel: (0) 4322 1600 Fax: (0) 4332 0345
Amarin Plaza Hotel \$-\$\$ Ror Muang Rd. Tel: (0) 4322 1660-1
Khon Kaen Ruen Rom \$-\$\$ Ruen Rom Rd. Tel: (0) 4322 3522-3 Fax: (0) 4322 0567



5 PFEIL FÜNF

Bei KM146/7 auf der H2 führt die H2022 nach Phen und Nong Han - die alternative, ländliche Strecke von und nach Ban Chiang.

Bang Chiang, World Heritage Site

Das Lao Phuan-Dorf Ban Chiang ist eine sehr interessante Stelle 50 Km östlich von Udon Thani. Ein Nationalmuseum (täglich von 09.00 - 17.00 Uhr geöffnet) und die Ausstellung einer Ausgrabungsstelle am Wat Phu Si Nai zeigt detailliert das Leben in den Gebiet vor 2.000 - 4.000 Jahren.

Wenn Sie von Khon Kaen kommen (insgesamt 146 Km) können Sie Udon Thani umfahren, indem sie die H2023 (Pfeil zwei) nach Kumphawaphi (8 Km) nehmen und dann die H2350 nach Nong Han (31 Km). So treffen Sie auf die H22 bei KM34, wo die Highway südlich an der Distriktstadt Nong Han vorbei führt. Biegen Sie recht ab (östlich) und fahren Sie entweder bis KM42 und folgen dann dem geteerten Highway nordöstlich (Ban Chiang - 8 Km), oder fahren Sie weiter bis KM50 und biegen Sie dann nördlich auf die H2225 (Ban Chiang - 6 Km) ab. Kommen Sie von Udon Thani, dann folgen Sie der H22 nach Osten, Richtung Nong Han, und dann wie oben beschrieben.

Um direkt von Ban Chiang auf eine ländlichen Strecke nach Nong Khai zu gelangen, fahren Sie auf der H22 nach Nong Han und biegen dann nördlich auf die H2312 ab. Bleiben Sie auf dieser Straße, fahren Sie an Pen vorbei und Sie gelangen bei KM146 (Pfeil vier) auf die H2. Sie können auch das Seidendorf Bang Na Kha besuchen, indem Sie diese Strecke nehmen, aber dort wo die H2022 weiter nach Norden führt von der H2312 abbiegen und auf der H2252 bei KM29 westlich nach Ban Na Kha (KM134 auf der H2) abbiegen.

Budget
Car and Truck Rental
Tel: (0) 4224 6805
Mobile: (0) 1975 7268

PLACES
City pillar & open ground
night entertainment
Shopping & Superstore
Tourism Authority of Thailand
Tel: (0) 4225 3406-7
Railway Station
internet

Restaurants
1. Rabiang Phatchani
2. Mandarin
3. VT Naem Nuang (Vietnamese)
4. Mae Ya
5. Muang Kon Luang
6. Night Market

Up-Market Hotels
Ban Chiang Hotel \$\$\$, Mukmontri Rd. Tel: (0) 4232 7911-29 Fax: (0) 4232 3200. Bkk Res: (0) 2231 2669. E-mail: <bchiang@udon.ksc.co.th>
Charoensri Royal Hotel \$\$\$, Prachak Rd. Tel: (0) 4234 3555, Fax: (0) 4234 3550-2 Bkk Res: (0) 2319 8947.
Ton Koon Hotel \$\$-\$\$\$ Mak Khaeng Rd. Tel: (0) 4232 6336-45 Fax: (0) 4232 6349-50

Mid-Range Hotels
Udon Hotel \$-\$\$ Mak Khaeng Rd. Tel: (0) 4224 8160 Fax: (0) 4224 2782
Karin Hotel \$-\$\$\$ Wattana Nuwong Rd. Tel: (0) 4232 0515-22
Napalai Hotel \$\$-\$\$\$ Pracharaksa Rd. Tel: (0) 4234 7444 Fax: (0) 4234 7447
Udon Thani Airport Sleep Inn \$\$ H210 KM120 Tel: & Fax: (0) 4234 6223-4 Bkk Res: (0) 2641 4699 (inset)

City Hotels
Chaiporn Hotel. \$ Mak Khaeng Rd. Tel: (0) 4222 1913
Charoensri Palace Hotel. \$-\$\$ Phosi Rd. Tel: (0) 4222 2601

UDON THANI

Budget
Car and Truck Rental

PLACES
City pillar & open ground
night entertainment
Shopping & Superstore
Tourism Authority of Thailand
Tel: (0) 4225 3406-7
Railway Station
internet

Restaurants
1. Rabiang Phatchani
2. Mandarin
3. VT Naem Nuang (Vietnamese)
4. Mae Ya
5. Muang Kon Luang
6. Night Market

Up-Market Hotels
Ban Chiang Hotel \$\$\$, Mukmontri Rd. Tel: (0) 4232 7911-29 Fax: (0) 4232 3200. Bkk Res: (0) 2231 2669. E-mail: <bchiang@udon.ksc.co.th>
Charoensri Royal Hotel \$\$\$, Prachak Rd. Tel: (0) 4234 3555, Fax: (0) 4234 3550-2 Bkk Res: (0) 2319 8947.
Ton Koon Hotel \$\$-\$\$\$ Mak Khaeng Rd. Tel: (0) 4232 6336-45 Fax: (0) 4232 6349-50

Mid-Range Hotels
Udon Hotel \$-\$\$ Mak Khaeng Rd. Tel: (0) 4224 8160 Fax: (0) 4224 2782
Karin Hotel \$-\$\$\$ Wattana Nuwong Rd. Tel: (0) 4232 0515-22
Napalai Hotel \$\$-\$\$\$ Pracharaksa Rd. Tel: (0) 4234 7444 Fax: (0) 4234 7447
Udon Thani Airport Sleep Inn \$\$ H210 KM120 Tel: & Fax: (0) 4234 6223-4 Bkk Res: (0) 2641 4699 (inset)

City Hotels
Chaiporn Hotel. \$ Mak Khaeng Rd. Tel: (0) 4222 1913
Charoensri Palace Hotel. \$-\$\$ Phosi Rd. Tel: (0) 4222 2601

Budget
Car and Truck Rental

PLACES
City pillar & open ground
night entertainment
Shopping & Superstore
Tourism Authority of Thailand
Tel: (0) 4225 3406-7
Railway Station
internet

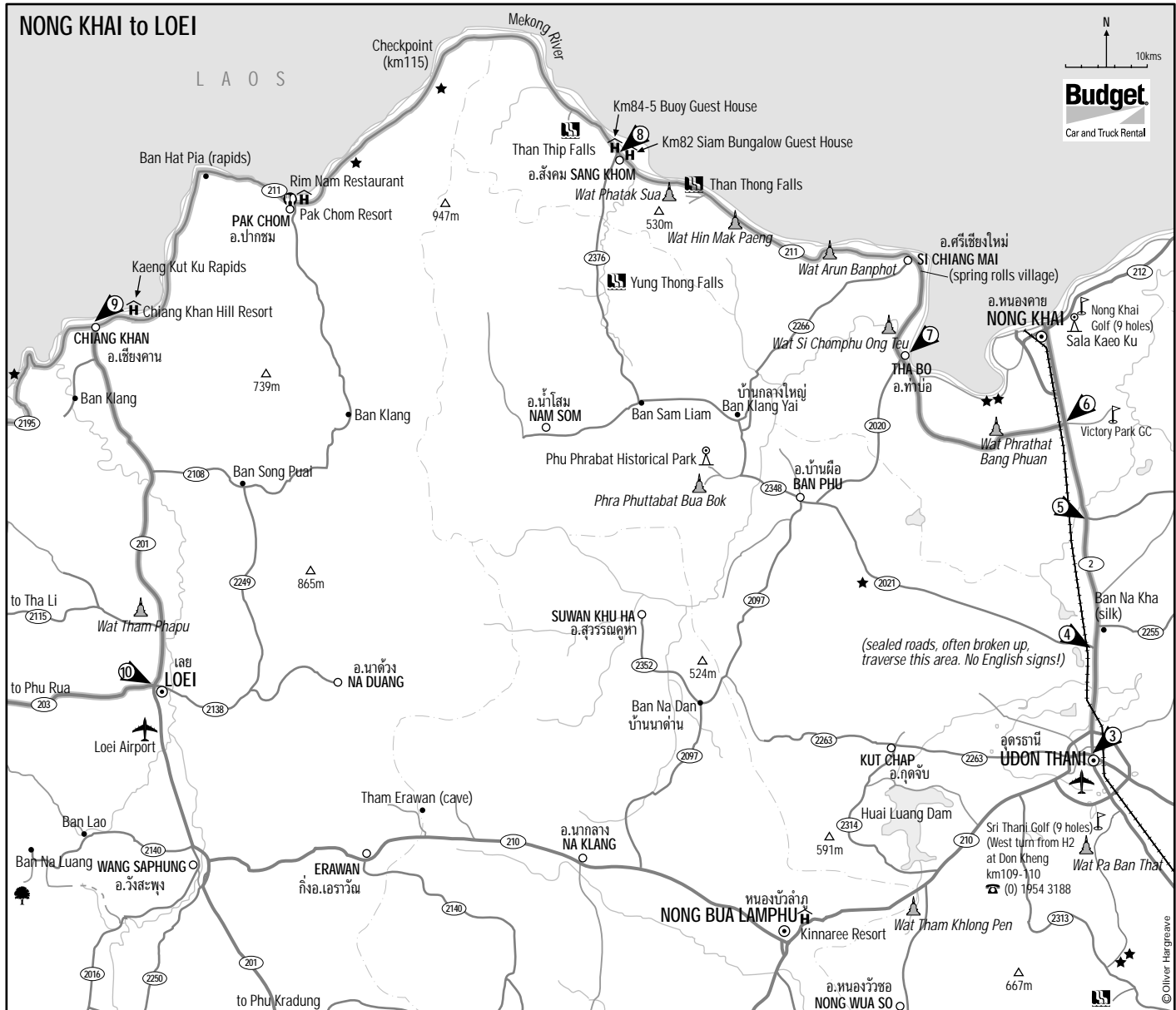
Restaurants
1. Rabiang Phatchani
2. Mandarin
3. VT Naem Nuang (Vietnamese)
4. Mae Ya
5. Muang Kon Luang
6. Night Market

Up-Market Hotels
Ban Chiang Hotel \$\$\$, Mukmontri Rd. Tel: (0) 4232 7911-29 Fax: (0) 4232 3200. Bkk Res: (0) 2231 2669. E-mail: <bchiang@udon.ksc.co.th>
Charoensri Royal Hotel \$\$\$, Prachak Rd. Tel: (0) 4234 3555, Fax: (0) 4234 3550-2 Bkk Res: (0) 2319 8947.
Ton Koon Hotel \$\$-\$\$\$ Mak Khaeng Rd. Tel: (0) 4232 6336-45 Fax: (0) 4232 6349-50

Mid-Range Hotels
Udon Hotel \$-\$\$ Mak Khaeng Rd. Tel: (0) 4224 8160 Fax: (0) 4224 2782
Karin Hotel \$-\$\$\$ Wattana Nuwong Rd. Tel: (0) 4232 0515-22
Napalai Hotel \$\$-\$\$\$ Pracharaksa Rd. Tel: (0) 4234 7444 Fax: (0) 4234 7447
Udon Thani Airport Sleep Inn \$\$ H210 KM120 Tel: & Fax: (0) 4234 6223-4 Bkk Res: (0) 2641 4699 (inset)

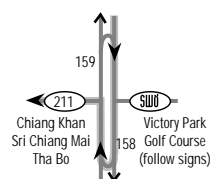
City Hotels
Chaiporn Hotel. \$ Mak Khaeng Rd. Tel: (0) 4222 1913
Charoensri Palace Hotel. \$-\$\$ Phosi Rd. Tel: (0) 4222 2601

NONG KHAI LOEI



Nachdem Sie auf die H211 (Pfeil sechs) gekommen sind, folgen Sie dem Mekong-Tal flussaufwärts durch eine immer schöner werdende Landschaft. Eine alternative Strecke führt Sie nach Phu Phrabat und bei Sang Khom zum Mekong zurück, einem malerischen Abschnitt östlich von Chiang Khan.

Von Chiang Khan führt die Strecke südlich nach Loei, dem Marktzentrum der Provinz, von wo aus das umliegende Hochland versorgt wird.



6 PFEIL SECHS

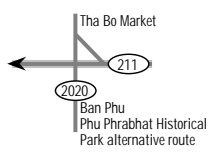
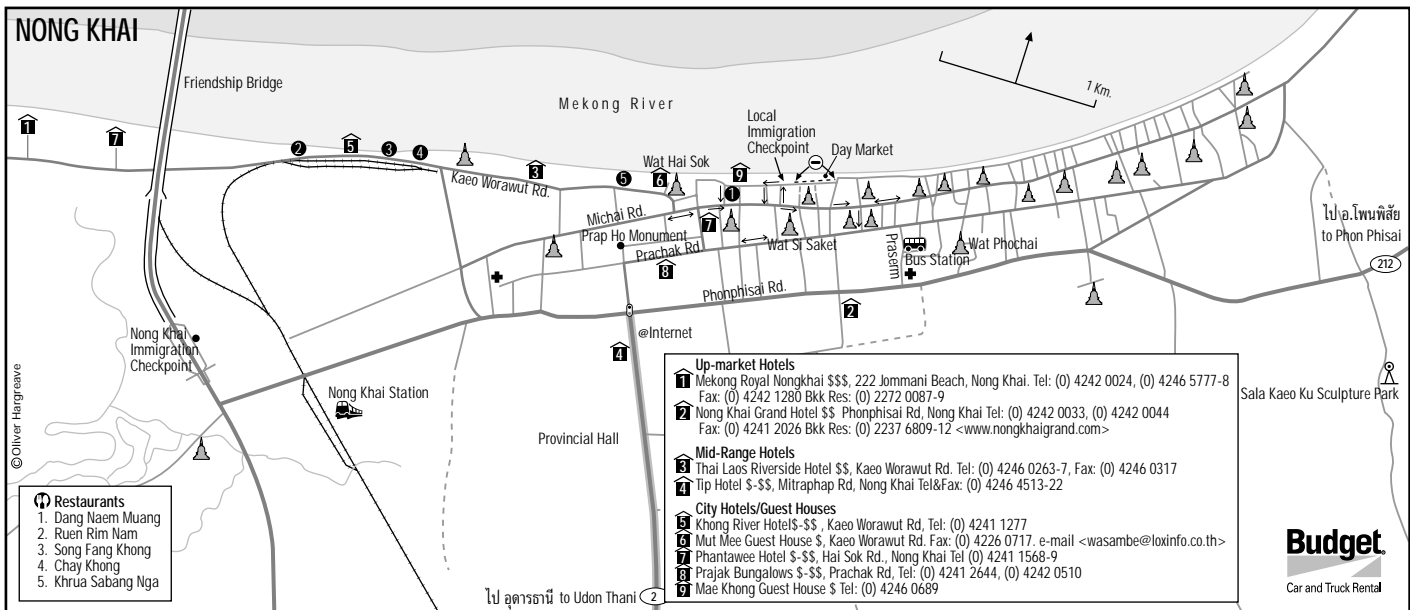
Biegen Sie bei KM158/9 westlich auf die H211 nach Chiang Khan. Auf der anderen Seite geht es zum Victory Park-Golf Course (7.5 Km. Einzelheiten finden Sie unter der Rubrik Unterkünfte).

Alternative Strecke über den Phu Phrabat-Historical Park (101 Km)

Diese Strecke vereinigt sich mit der H211 bei Sang Khom. Nehmen Sie die H2020 (Pfeil sieben) nach Ban Phu und dann die H2348 zum historischen Park - ein Besuch wird empfohlen (planen Sie etwa 90 Min. für den Besuch ein).

Fahren Sie westlich auf der H2348 nach Ban Sam Liam (KM28) weiter, bevor Sie nach Norden (rechts) auf die H2376 nach Sang Khom abbiegen. Verlassen Sie die H2376 bei KM15, um sich die Yung Thong-Wasserfälle anzusehen (am Hinweisschild für den Na Yung Nam Som-Forest Park rechts auf die Betonstraße abbiegen - 2 Km).

Wenn Sie die Sehenswürdigkeiten der H211 zwischen KM28 & 84 nicht vermissen möchten, fahren Sie auf der H2266 zurück zur H211 (welche auf die H2348 bei einer T-Kreuzung südlich von KM 15 trifft - wenn Sie die H2266 nördlich fahren und am etwas verwirrenden Verkehrszeichen bei KM8 scharf nach rechts abbiegen).



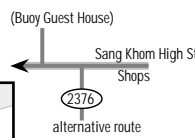
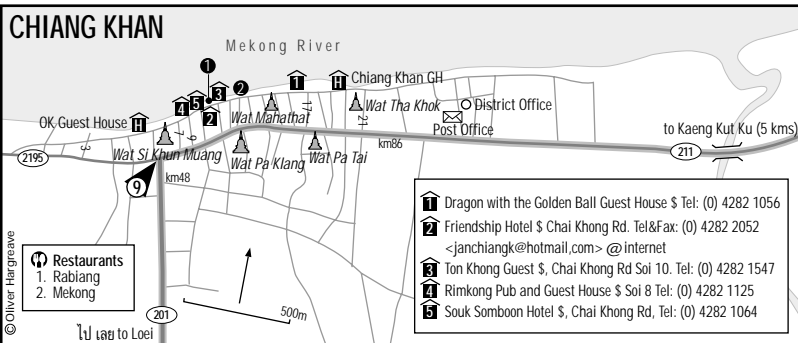
7 PFEIL SIEBEN

Bei KM28/9 der H2020 geht es nach Ban Phu (30 Km) und Phu Phrabat-Historical Park (42 Km) - alternative Strecke zu Pfeil acht.

KM54: Wat Aran Banphot - ein neuer Chedi an einem Abhang über der Straße.

KM64: Wat Hin Mak Peng - ein Tempel, der einen engen Teil des Mekong-Flusses übersieht. Auf angemessene Kleidung achten.

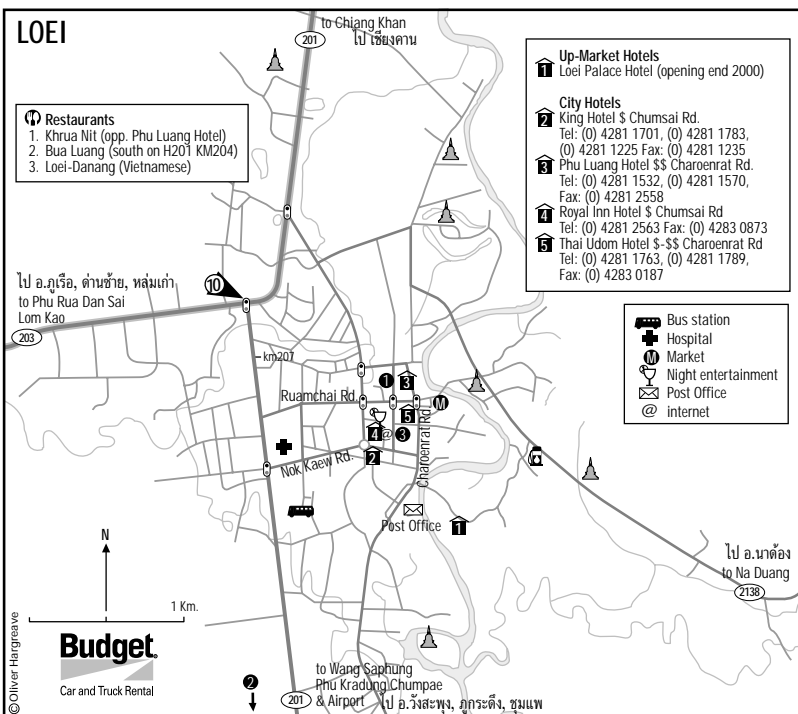
H211 KM73: Than Thong-Wasserfälle. Eine unbefestigte Straße führt vom örtlichen Markt östlich (150 Mtr.) der Wasserfälle nach Süden. Nach 1,5 Km führt rechter Hand eine unbefestigte Straße zum Wat Phatak Sua (7,4 Km von der Hauptstraße - Allradantrieb wird empfohlen). Dort haben Sie von einer Klippe eine sehr schöne Aussicht über das Tal. Wenn Sie in Sang Khom übernachten, ist dies eine gute Stelle, um Sonnenuntergänge zu beobachten.



8 PFEIL ACHT

Bei KM84/5 Sang Khom (Amphoe) H2376 nach Ban Sam Liam (alternative Strecke zum Phu Phrabat-Historical Park).

Abzweigung (nördlich) zu den Kaeng Kut Ku-Stromschnellen bei KM183/4 (2,5 Km). Die Stromschnellen sind eine viel besuchte Sehenswürdigkeit der Einheimischen. Im Chiang Khan Hill Resort am Flussufer finden Sie anspruchsvolle Küche und Unterbringung.



9 PFEIL NEUN

Bei KM187 endet die H211 auf einer T-Kreuzung mit den beiden Straßen H201 und H2195 in Chiang Khan. Die H211 führt südlich auf die H201.

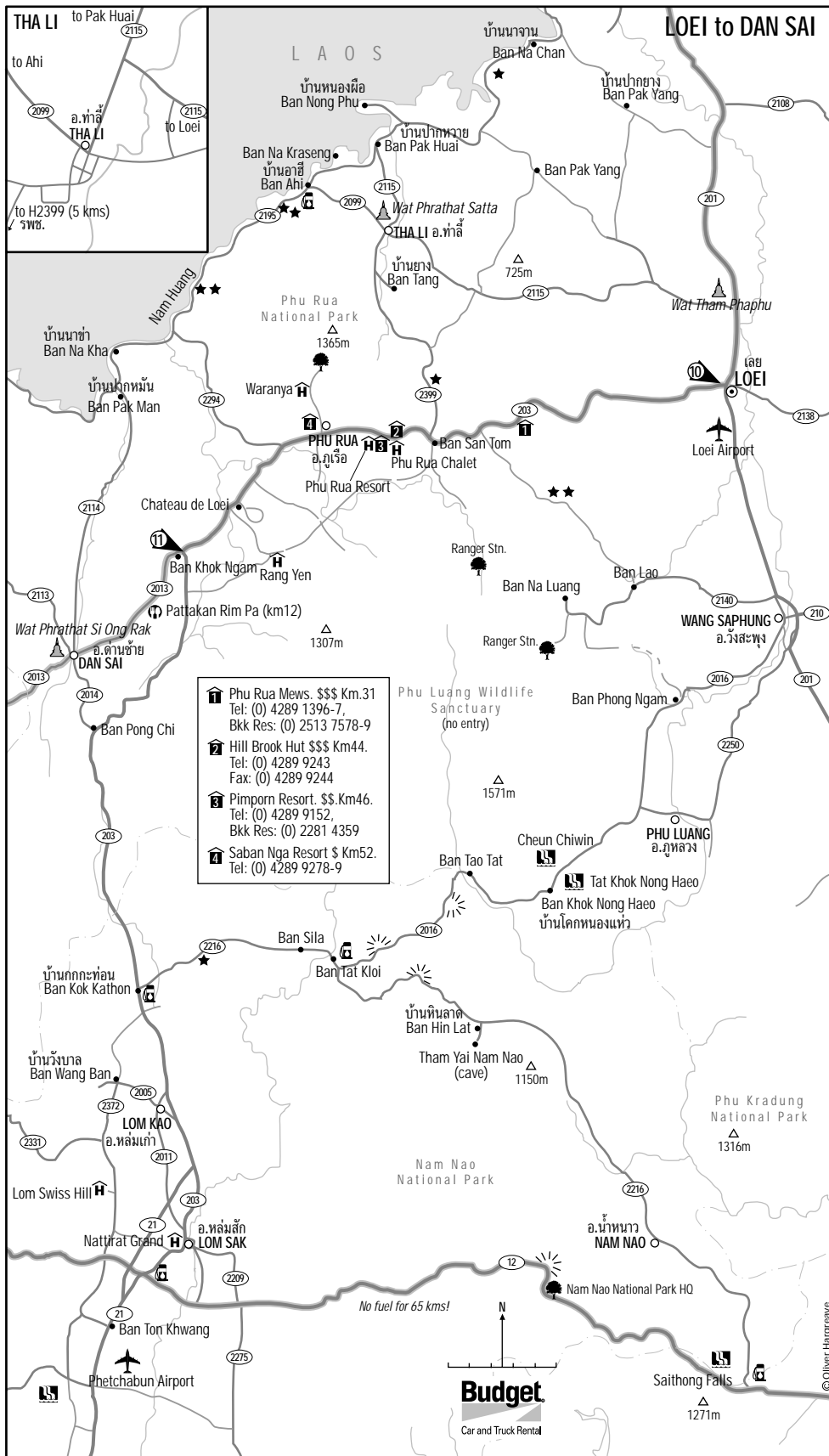
Auf der H201 bei KM7/8 können Sie westlich auf die H2315 nach Tha Li abbiegen und dann rechts bei KM2 zum Rat Tham Phapu Cave-Tempel (3,9 Km von der H201). Der Tempel verfügt über eine Grotte, die Abbildungen von Buddha enthalten.

UNTERBRINGUNG

In Sang Khom und Pak Chom finden sie rustikale Gästehäuser; für gehobener Unterbringung müssen Sie nach Chiang Khan oder Loei fahren.

- Siam Bungalow ☺, Sang Khom, H211 KM82-3
- Pak Chom Resort ☺, Pak Chom. H211 KM145-6 Tel: (0) 4288 1033
- Chiang Khan Hill Resort ☺-☺☺☺, Kaeng Kut Khu (off H211 at KM183) Tel: 042 BKK Res: (0) 2580 6201
- Victory Park Golf &Country Club, (Pfeil sechs, H2 KM158-9 östliche Abzweigung, folgen Sie den Schildern an der geteerten Straße-7.5 Km). Tel.: (0) 4240 7296, Fax: (0) 4240 7299

LOEI DAN SAI



Von Loei aus erklimmt die Highway 302 bei KM30 einen Pass bevor sie langsam in ein Hochtal hinunter führt, das für seine niedrigen Temperaturen und dem Phu Rua-National Park bekannt ist.

Dan Sai ist berühmt für das Phitakon-Fest. Das Fest findet irgendwann im Juni statt, nach einem Zeitplan, der vom offiziellen Schamanen bestimmt wird.

10 PFEIL ZEHN

H201: KM207 südlich/KM0 nördlich - Kreuzung mit H203. Beachten Sie auch "alternative Strecken südlich auf der H201" - siehe Kasten Seite 7 - die zum Phu Kradung-National Park führen und kürzere Umkehrstrecken nach Udon Thani und Khon Kaen aufzeigen.

KM49: Phu Rua-National Park (7 Km). Nehmen Sie die schmale Spur nördlich zu dem am besten zugänglichen der geschützten Wildnisse der Hochebene dieses Gebietes. Nach Einfahrt in den Park können Sie zu einem Parkplatz fahren, der etwa 1 Km vom Gipfel entfernt ist.

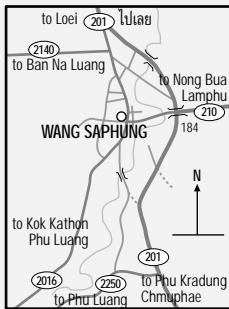
KM60/1: Chateau de Loei - Thailands beste Weinkellerei. Sie können den Weinberg auf einer in Richtung Süden führenden Strasse besuchen, die östlich am Restaurant/Einkaufszentrum vorbeiführt (9 Km Rundfahrt). Der Hügel im Süden ist eine Macadamia-Plantage, die zusammen mit dem Rang Yen-Resort und dem Loei Palace-Hotel dem gleichen Besitzer gehört.

11 PFEIL ELF

KM66: Fahren Sie rechts, um der empfohlenen Strecke auf der H2013 nach Dan Sai (15 Km) zu folgen. Beachten Sie alternative Routen der H203 nach Süden, um abgelegene ländliche Straßen zu benutzen die kreisförmige Strecken zurück östlich nach Khon Kaen oder Udon Thani

ALTERNATIVE ROUTEN AUF DER H201

Ausgehend von Pfeil Zehn bietet die H201 nach Süden Strecken für kürzere Rundfahrten zurück nach Udonthani über Nong Bua Lamphu oder nach Khon Kaen über Phu Kradung.



UDON THANI ÜBER WANG SAPHUNG (154 KM) Karte Abschnitt 2

Fahren Sie nach Süden auf der H201 und biegen Sie bei KM184/5 östlich auf die H210 nach Nong Bua Lamphu und Udonthani. Die Sehenswürdigkeiten auf dieser Strecke schließen eine große Buddhastatue und eine beleuchtete Höhle bei der Erawan-Höhle (KM31 Abzweigung nach Norden 2,5 Km) und die Pilgerstätte des Wat Tham Khlong Pen (KM90 Abzweigung nach Süden 2 Km) ein.

KHON KAEN ÜBER PHU KRADUNG UND CHUMPHAE (207 KM) Karte Abschnitt 6

Fahren Sie die H201 nach Süden, die nach 113 Km die H12 bei KM94 trifft. Die Sehenswürdigkeiten entlang dieser

Strecke sind wie folgt (beachten Sie Abschnitt 6 für Streckeninformationen östlich von Pfeil achtzehn auf der H12):

KM165: Eine befestigte Straße führt westlich nach Suan Hin Pha Ngam (Rock Garden Cliff). Ein Gebiet von Kalksteinformationen, Höhlen und kleinen Wasserfällen (18 Km) - ein örtliche Sehenswürdigkeit. Unterbringung ist im Chao Phraya Pha Ngam-Resort möglich. S, Tel.: 01-9741845.

KM136: Westliche Abzweigung auf der alten Straße zum Phu Kradung-National Park (8 Km). Das ist der bekannteste der Nationalparks, die die Hochebenen einnehmen, die sich auf den Bergspitzen dieses Gebietes befinden. Um den Gipfel zu erreichen brauchen Sie etwa 5-6 Stunden - Übernachtung im Park/Camping ist ein Muss (300 & 600 Baht in den Gästehäusern der Waldbehörde oder in individuellen Häusern für 8 Personen für 800 Baht). Geöffnet vom 31. Oktober bis 31. Mai. Eintritt nur von 07.00 Uhr bis 14.00 Uhr.

KM102: Phu Phaman-National Park - ein vor kurzem eröffneter Park. Die Umgebung ist weniger spektakulär als in Phu Kradung, jedoch ist der Park für den Autofahrer besser zugänglich. Unterbringung ist in Chumphae im Sri Suphan Grand Royal-Hotel verfügbar (siehe Abschnitt 6).

ALTERNATIVE STRECKE VON H203 NACH SÜDEN

Die H203 Süd führt über hübsches Hochland bevor sie in das Pa Sak-Tal zu den Distriktstädten Lom Kao (64 Km) und Lom Sak (77 Km) hinabführt. Fahren Sie von Pfeil elf 55 Km südlich, dort beginnen die weniger befahrenen, sehenswerteren Hinterlandstraßen, die zu den entfernteren Zielen führen (Entfernungsangaben ab der H203).

Allerdings sind weder Benzin noch Hilfe in diesem abgelegenen Gebiet einfach zu bekommen. Rechnen Sie mindestens einen halben Tag für diese Strecken, da scharfe Kurven und schlechter Straßenzustand selten Geschwindigkeiten über 60 Km/h erlauben. Siehe Abschnitt 5 & 6 für Unterbringungsmöglichkeiten in der Nähe der Startpunkte dieser Streckenabschnitte.

H2216 ÜBER NAM NAO NACH H12 (102 KM)

Biegen Sie bei KM118 auf der H203 in Ban Khok Krathong westlich ab. Diese alternative Strecke führt in Richtung Khon Kaen und an der nördlichen Begrenzung des Nam Nao-National Park vorbei. Bei KM58 führt eine südliche Abzweigung zu einer Parkwächterstation (2,3 Km) und der Tham Yai Nam Nao-Höhle. Die Parkwächter agieren auch als Führer nach den ersten 400 beleuchteten Metern der Höhle (in der Regenzeit ist der Zugang zu den tieferen Bezirken beschränkt).

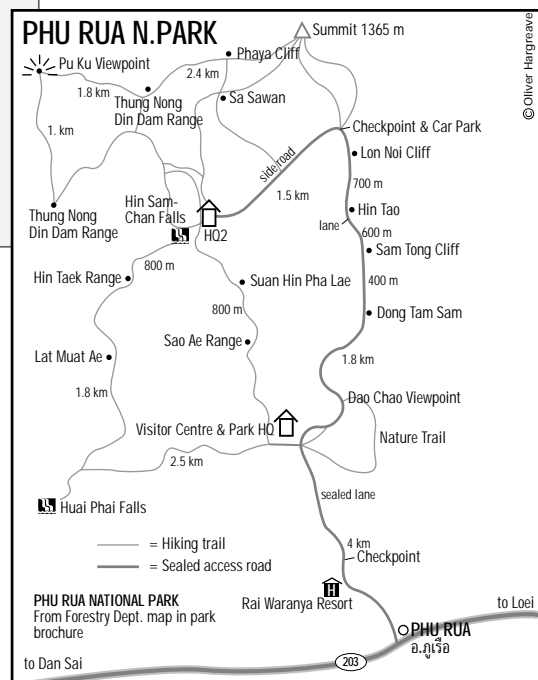
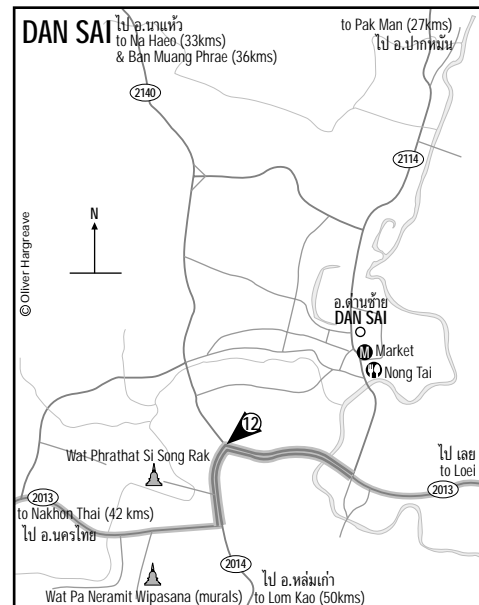
H2206 NACH WANG SAPHUNG UND H201 (92 KM)

Biegen Sie bei KM118 auf der H203 in Ban Khok Krathong westlich ab und dann zwischen KM78/79 auf die H2216, eine Strecke, die die südliche Begrenzung des Phu Luang-Wildlife Sanctuary passiert und nach Wang Saphung führt. In der Nähe der Straße sind Wasserfälle (Nur Allradantrieb!) bei KM45 (Tat Khok Nong Haeo-Fälle) und KM43 (Cheun Chiwin).

H2331 NACH NAKHON THAI ÜBER PHU HIN RONGKLA (92 KM)

Sie Abschnitt 4

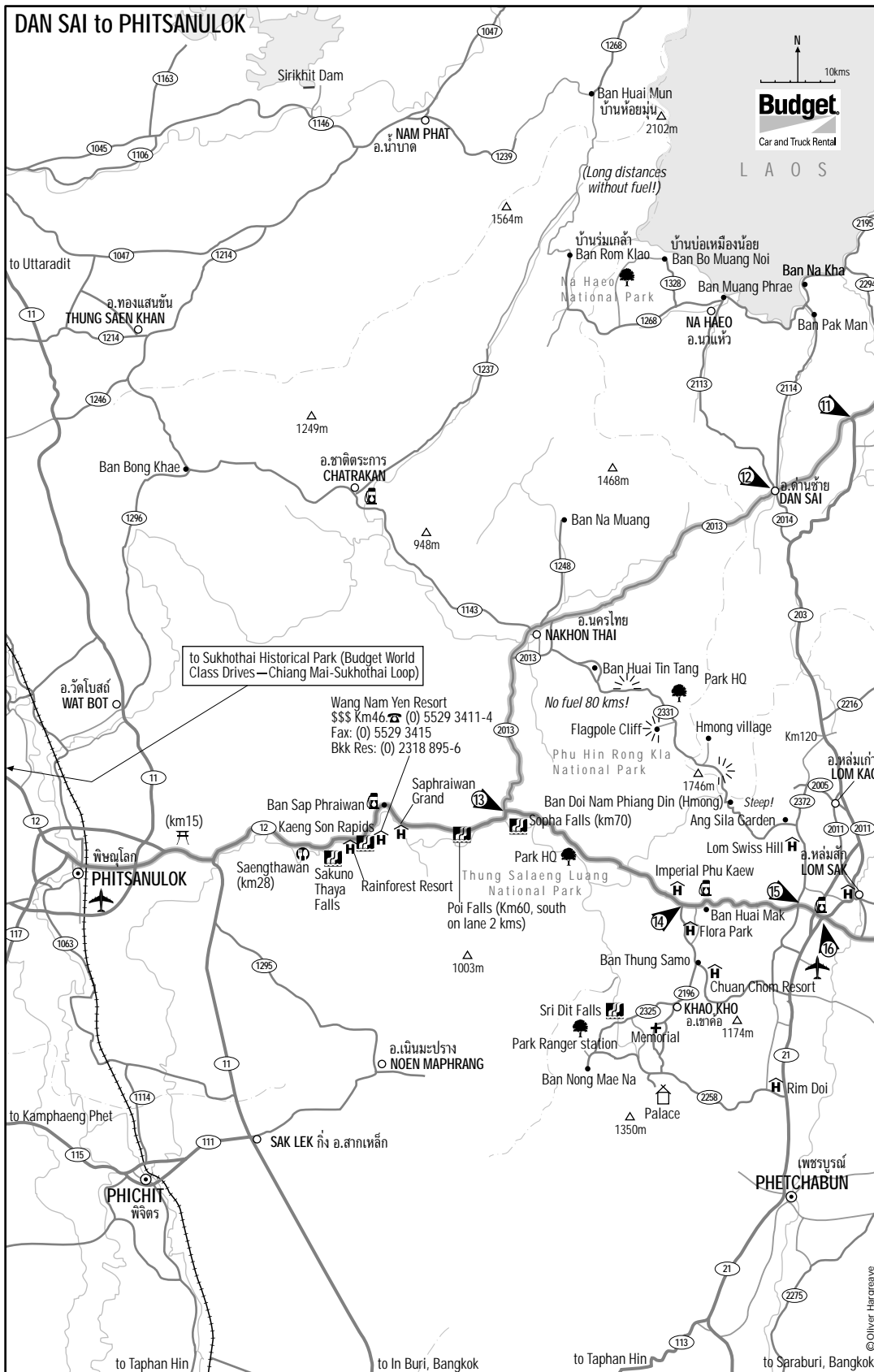
anbieten. Falls Sie nach Phitsa-nulok unterwegs sind bietet Ihnen die H2331 westlich über Phu Hin Rong Kla eine spektakuläre Alternativstrecke (siehe Kasten Abschnitt 4).



UNTERBRINGUNG

- Phu Rua Chalet ☺☺ - ☺☺☺ H203 KM44-3 Tel: (0) 4289 9201, (0) 4289 9012 Fax: (0) 4289 9200
- Phu Rua Resort ☺☺ - ☺☺☺ H203 KM47-6 Tel: (0) 4289 9048
- Rai Waranya ☺☺ - ☺☺☺ H203 KM50-49 2 Km auf der Nebenstraße zum Phu Rua National Park. Tel.: (0) 4289 9020, (0) 4289 9166
- Rang Yen Resort ☺☺ - ☺☺☺ H203 KM60-1, südliche Abzweigung, folgen Sie den Schildern an der geteerten Straße, 11 Km, Tel.: (0) 4289 1089, (0) 4289 1389, Fax: (0) 4289 1423, BKK-Res.: (0) 2318 8895-6

DAN SAI PHITSANULOK



Die empfohlen Strecke steigt von Dan Sai über eine Hügelkette nach Nakhon Thai und weiter zur H12. Die H12 führt dann talwärts nach Phitsanulok und streift mehrere Stellen wo der Khek-Fluss über malerische Wasserfälle und Stromschnellen rauscht.

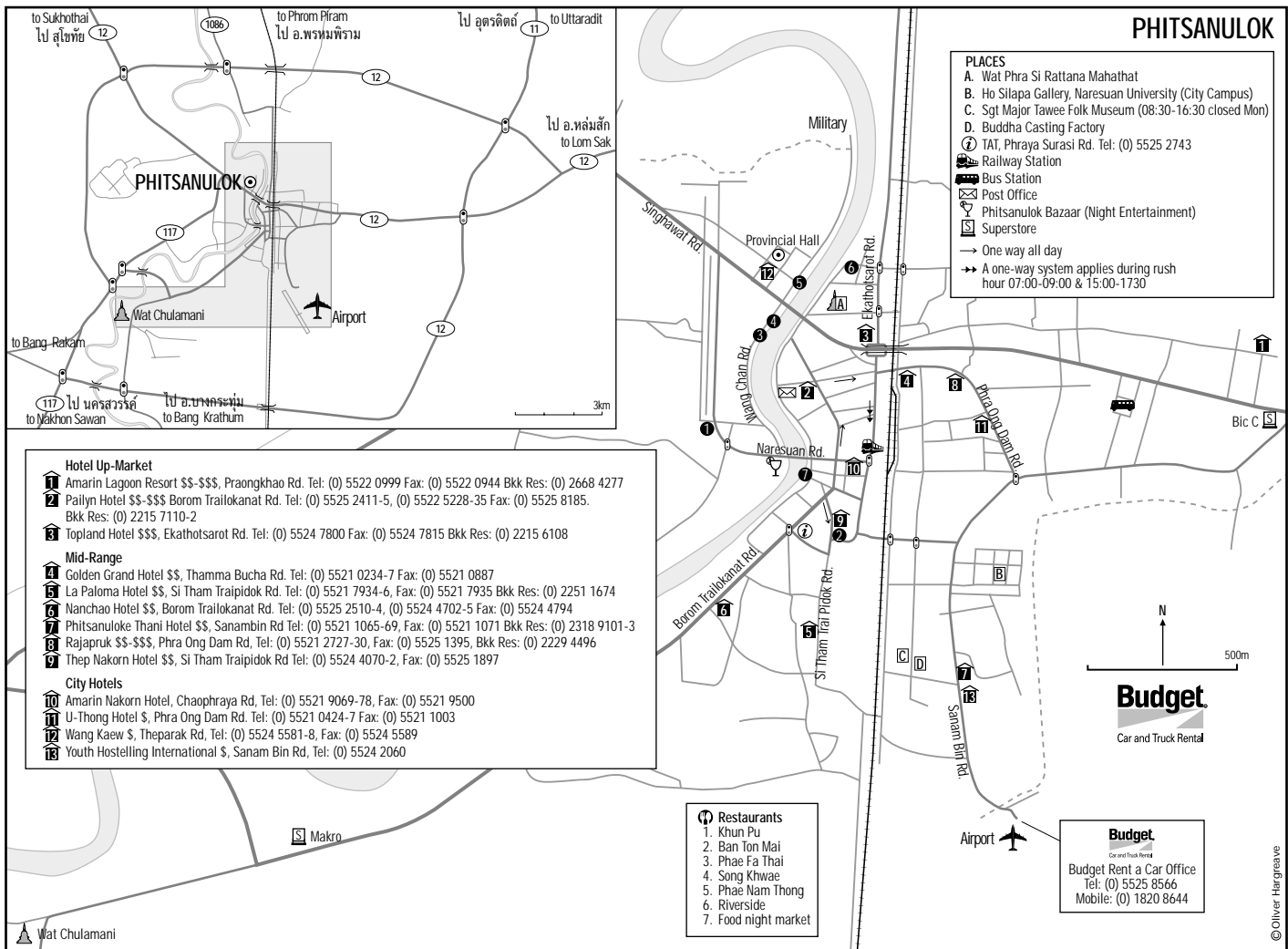
Phitsanulok ist ein wichtiges Wirtschaftszentrum am Nan-Fluss. Besuchen Sie den Wat Phra Si Rattana Mahathat, Thailands zweitwichtigste Pilgerstätte, und genießen Sie danach thailändische Küche auf den schwimmenden Restaurants des Nan-Flusses.

60 Km westlich der Stadt erreicht die H12 Sukhothai und eine Strecke nach Sukhothai und den Sri Satchanalai-Historical Park. (Weitere Informationen können Sie unserer Broschüre Chiang Mai - Sukhothai Rundreise entnehmen)

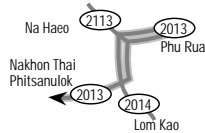
NORDWESTLICH VON DAN SAI

Die Strecken nordwestlich von Dan Sai führen durch überaus malerische Landschaften aber die Bergstraßen sind langsam und es gibt keine Unterkünfte.

Die H1268 von Ban Muang Phrae (35 Km) führt am Na Haeo National Park (55 Km) und Ban Rom Klao (77 Km) vorbei. Ban Rom Klao liegt nahe einer Stelle, wo es 1989 blutige Auseinandersetzungen an der Grenze zu Laos über Konzessionen zum Holzfällen gab. Die Entfernungen von Dan Sai bei Rundfahrten sind wie folgt: H12 über Chatrakan und Nakhon Thai (205 Km), Phitsanulok über Chatrakan und Ban Bong Khae (205 Km), Phu Rua über Na Haeo und H2294 (91 Km).

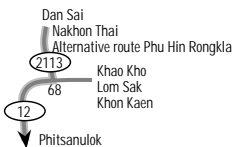


12 PFEIL ZWÖLF



Kreuzung der H2013 mit der H2113 und H204 in Dan Sai.

13 PFEIL DREIZEHN



Die H2013 führt bei KM68 auf die H12. Wenn Sie östlich abbiegen kommen Sie zu den Hochlandressorts rund um Khao Kho, westlich geht es nach Phitsanulok.

ALTERNATIVE STRECKE H2331 ÜBER PHU HIN RONG KLA (64 KM ZWISCHEN DEN VERBINDUNGSSTRASSEN)

Die Strecke von Dan Sai über Phu Hin Rong Kla kann von Osten nach Westen befahren werden indem Sie auf der H203 nach Süden fahren und direkt hinter KM120 (kein englischsprachiges Verkehrszeichen) rechts nach Ban Wang Ban abbiegen. Oder Sie fahren von West nach Ost, wie hier beschrieben, zum Beispiel bei einer nach Osten führenden Fahrt von Phitsanulok (Abschnitt 5). Sollte es jedoch regnen und die obere Hälfte der Berge von Wolken bedeckt sein, dann vermeiden Sie besser diese Strecke (Gefahr bei Nässe). Rechnen Sie einen vollen Tag ein, besonders wenn Sie zu den Wasserfällen wandern wollen (Eintritt 05.00 Uhr bis 20.00 Uhr. Kein Benzin auf dieser Strecke!)

Die H2331 nach Phu Hin Rong Kla beginnt nahe KM5 auf einer Spur der H2013, die östlich an Nakhon Thai vorbeiführt. Die Straße bietet eine schöne Aussicht wo Sie zum Nationalpark-Besucherzentrum ansteigt. (Unterbringung im Park für Familien/Gruppen 500 - 1.200 Baht, Reservierungen unter Tel.: (0) 5523 3527, (0) 1226 0726).

Zwischen KM25 und KM30 zeigen Hinweisschilder zu Ausflügen, die mit der kommunistischen Partei Thailands (CPT) in Verbindung stehen. Möchten Sie weiter über den Berg fahren, dann biegen Sie an der T-Kreuzung nach KM31 rechts ab oder fahren Sie geradeaus um zum Mong-Village von Rong Kla zu gelangen. Von der mit Bäumen gesäumten Straße, die sich über den Gipfel windet, hat man eine schlechte Aussicht - ein 3.5 Km langer Weg führt zu den Man Daeng-Wasserfällen bei KM28 (Entfernungsangaben in diesem Abschnitt ab der Kreuzung der H2372) - bis man in der Nähe des Park-Checkpoints bei KM17 mit der Fahrt bergab beginnt. An den höheren östlichen Abhängen befinden sich Eingeborenendörfer der Hmong. Die Aussicht ist formidabel, *aber seien Sie extrem vorsichtig bei den sehr steilen Spitzkehren und der aufgebrochenen Straßenoberfläche zwischen KM17 und KM6.*

Die H2331 verbindet sich mit der H2372, die nach Norden über Ban Wang Ban zur H203 KM120-1 führt oder südlich zur H12 Km126-7. Siehe Abschnitt 5 für Unterkünfte.

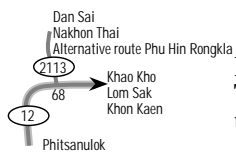
Budget

ABSCHNITT 5 : 128 Km

PHITSANULOK LOM SAK

Von Phitsanulok steigt die H12 entlang des Khek-Tales zum Khao Lang Non Son-Bergkette, ein Gebiet, das einst eine kommunistische Hochburg war. Alternative Strecken nördlich (H2331 Phu Hin Rongkla - siehe Abschnitt 4) und südlich (H2196 nach Khao Kho & Phetchabun - Pfeil 14) erschließen diese Gegend.

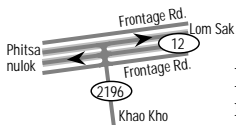
Lom Sak ist ein wichtiges Distriktzentrum, das mit der Hauptstadt der Provinz Phetchabun rivalisiert. (Statistisch ist die H12 eine der gefährlichsten Straßen Thailands!).



13 PFEIL DREIZEHN

H12 KM68 H2013: nördlich nach Nakhon Thai - alternative Strecke nach Lom Sak über H2331 nach Phu Hin Rongkla (108 Km bis H12 bei KM126 - siehe Abschnitt 4)

KM70-1: Kaeng Sopha-Wasserfälle (das Hauptquartier und Besucherzentrum des Thung Lalaeng Luang National Park liegt bei KM48-9). Die Wiesen des Thung Lalaeng Luang von einer Nebenstation des Parkes nahe Nong Mae Na zugänglich (H2258 KM38-9, nördliche Abzweigung 1,5 Km).

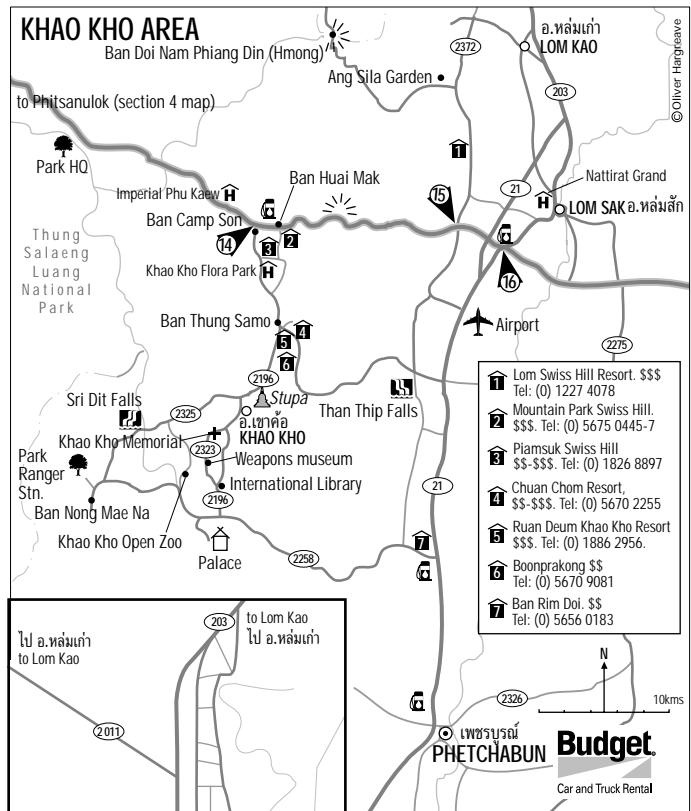


14 PFEIL VIERZEHN

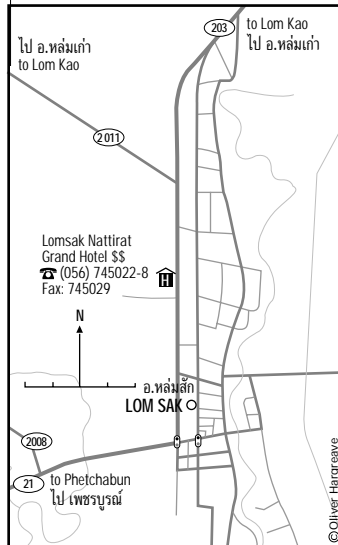
H12 KM100 H2196: alternative Strecke nach Khao Kho und Phetchabun (68 Km)

ALTERNATIVE STRECKE ÜBER KHAO KHO

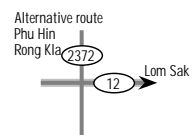
Die H2196 überquert ein Hochlandplateau, das durch die Kämpfe zwischen regulärer thailändische Armee und der CPT berühmt wurde. Sehenswürdigkeiten beinhalten eine schmale Straße (H2323, Einbahnstraße von Süden nach Norden), die zu einem einfachen Waffenmuseum ansteigt (ehemalige Geschützstellung) und zu einem Kriegerdenkmal, von dem aus man einen 270 Grad Rundblick hat. Andere Sehenswürdigkeiten sind der königliche Palast (nur das Grundstück), Khao Kho-Open Zoo und die Sri Dir-Wasserfälle. Phetchabun ist eine kleine Provinzstadt mit einer netten Altstadt.



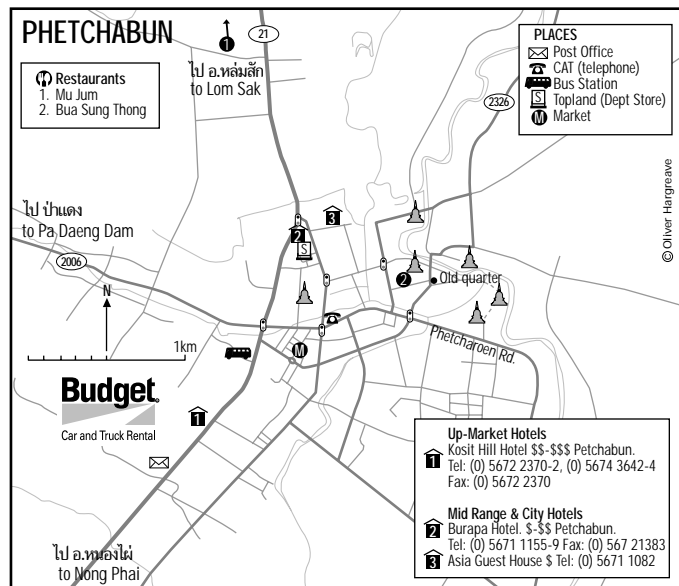
- 1 Lom Swiss Hill Resort. \$\$\$ Tel: (0) 1227 4078
- 2 Mountain Park Swiss Hill. \$\$\$ Tel: (0) 5675 0445-7
- 3 Plamsuk Swiss Hill \$\$-\$\$\$ Tel: (0) 1826 8897
- 4 Chuan Chom Resort. \$\$-\$\$\$ Tel: (0) 5670 2255
- 5 Ruan Deum Khao Kho Resort \$\$\$ Tel: (0) 1886 2956.
- 6 Boonprakong \$\$ Tel: (0) 5670 9081
- 7 Ban Rim Doi. \$\$ Tel: (0) 5656 0183



15 PFEIL FUNFZEHN



H12 KM126: Kreuzung mit der H2372 nach Ban Wang Ban und alternative Strecke H2331 über Phu Hin Rongkla.

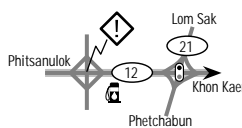


- Restaurants
1. Mu Jum
 2. Bua Sung Thong

- PLACES
- Post Office
 - CAT (telephone)
 - Bus Station
 - Topland (Dept Store)
 - Market

- Up-Market Hotels
- Kosit Hill Hotel \$\$-\$\$\$ Petchabun. Tel: (0) 5672 2370-2, (0) 5674 3642-4 Fax: (0) 5672 2370
- Mid Range & City Hotels
- Burapa Hotel. \$-\$\$ Petchabun. Tel: (0) 5671 1155-9 Fax: (0) 567 21383
 - Asia Guest House \$ Tel: (0) 5671 1082

16 PFEIL SECHSZEHN

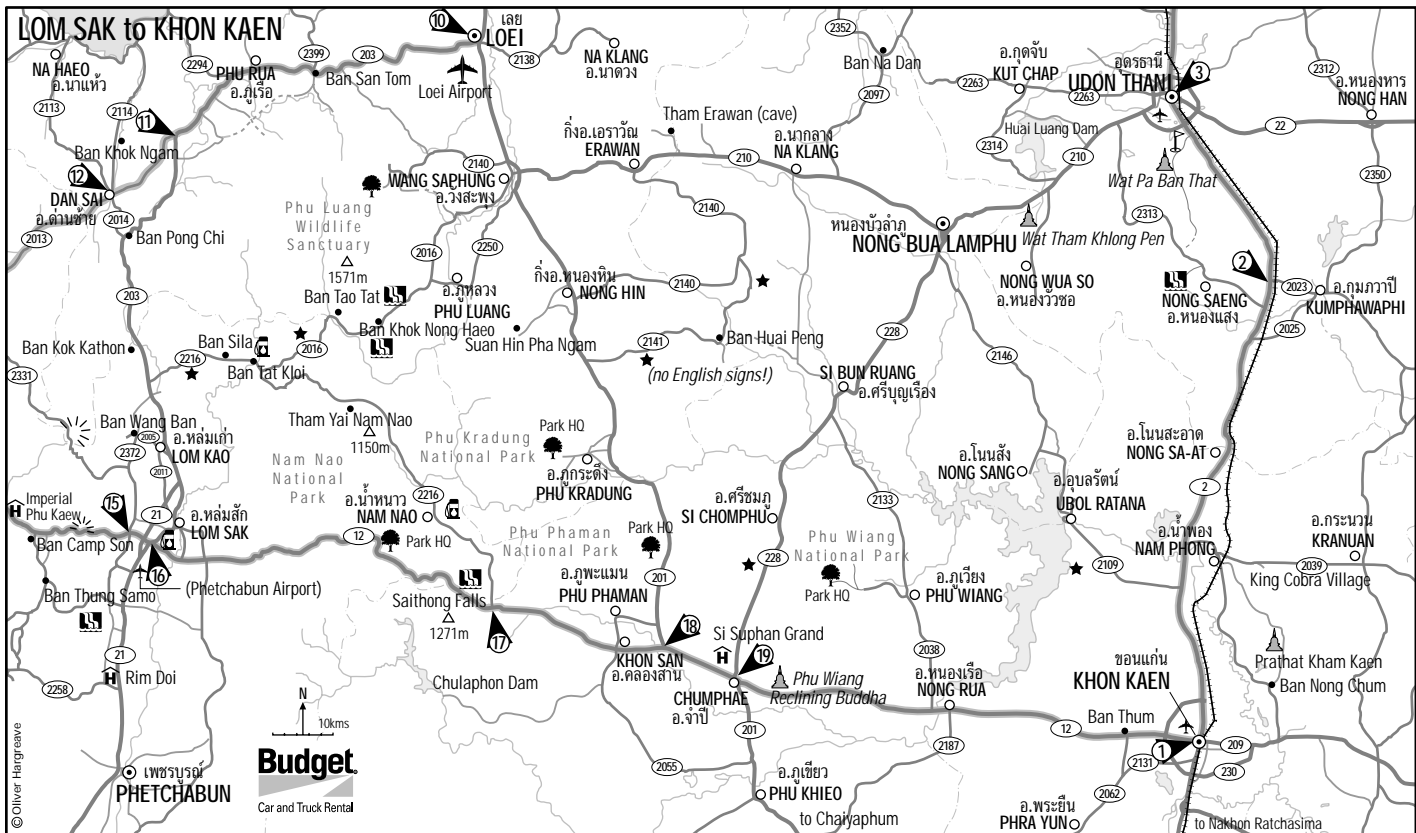


H12 KM128: Kreuzung mit der H21 Lom Sak Umgehung (Keine Beleuchtung!) und bei KM130 mit H21 nach Phetchabun (37 Km) und Lom Sak (5 Km).

UNTERBRINGUNG

- Rainforest Resort ๑๑๑. H12 KM44 Tel: (0) 5529 3085-6 Fax: (0) 5529 3086. e-mail<rnforest@loxinfo.co.th
- Sappraiwan Grand Hotel & Resort ๑๑๑ H12 KM53, Tel: (0) 5529 9329 Fax: (0) 5529 3339-40 BKK Res: (0) 2236 2711-2
- The Imperial Phukaew Hill Resort ๑๑๑. H12 KM97-8 Tel./Fax: (0) 5675 0056-60.
- Khaokho Flora Park ๑๑-๑๑๑ H2196 KM5-6, Tel.: (0) 5675 0061-2, Fax: (0) 5675 0063, Biologisch angebaute Nahrung.

LOM SAK KHON KAEN



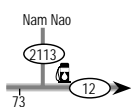
Die H12 nach Khon Kaen folgt einer schönen Strecke entlang der Wasserscheide die sich durch den Nam Nao National Park zieht. Hinter Pfeil achtzehn wird der einspurige Highway allerdings bis nach Chumphae (114 Km) und Khon Kaen von vielen Fahrzeugen frequentiert.

Eine alternative Strecke nach Udon Thani führt auf der H2216 über Wang Saphung (250 Km - siehe Abschnitt 3) oder über Nong Bua Lamphu auf der H228 von Chumphae (249 Km) aus.

NAM NAO NATIONAL PARK

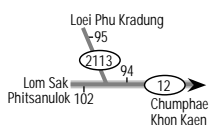
- KM30: Checkpoint am Parkeingang
- KM39: Pha Hong-Aussichtspunkt (300-500 M.) und Höhle
- KM45: Aussichtspunkt (100 M.)
- KM49: Suan Son Dang Bak-Aussichtspunkt (4 Km Feldweg)
- KM50: Hauptquartier des Parks (1,5 Km), Besucherzentrum und Wanderwege (für direkt Buchung einer Übernachtung im Park rufen Sie bitte (0) 5672 9002 an)
- KM67: Haew Sai und Saithong-Wasserfälle (700 M.)
- KM73: Checkpoint am Parkausgang

17 PFEIL SIEBZEHN

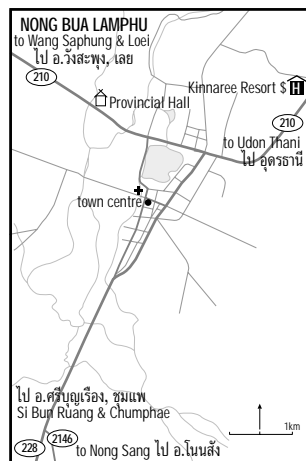


H12 KM73 H2216: nördlich nach Nam Nao - alternative Strecke nach/von H203 und nach Tham Yai Nam Nao (siehe Abschnitt 2)

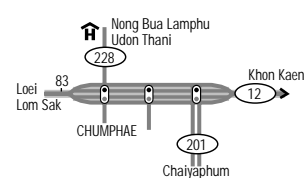
18 PFEIL ACHTZEHN



H12 KM102 (westlich der Kreuzung) H201: nördlich nach Phu Kradung und Loei (siehe Abschnitt 2)



19 PFEIL NEUNZEHN



H12 KM82-3 H228: führt nördlich nach Nong Bua Lamphu und Udon Thani (133 Km)

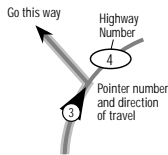
H12 KM77: Nördliche Abzweigung zum Phu Wiang-Liegenden Buddha (3 Km)

H12 KM48 H2038 nach Phu Wiang-National Park (38 Km). Ein Rundkurs zum Wandern mit ca. 5,5 Km Länge beginnt am Besucherzentrum und führt an 4 von 6 Dinosaurier-Ausgrabungsstätten vorbei.

UNTERBRINGUNG

- Lomsak Nattirat Grand Hotel, ๕๕ Lom Sak. Tel.: (0) 5674 5022-8, Fax: (0) 5674 5029
- Sri Suphan Grand Royal, ๕-๕๕๕, Chumphae. H228 (nach Nong Bua Lamphu) KM86. 2 Km nach der Kreuzung mit H12. Tel.: (0) 4338 1031-3

HINWEISE:



Nummerierte Pfeile, die in Folge Ihrer Reiseroute aufgelistet sind, zeigen Ihnen wichtige Kreuzungen an entlang der vorgeschlagenen Route (umgekehrt, wenn Sie in der entgegengesetzten Richtung reisen).

Kilometerangaben sind auf zwei Arten angegeben:

H107 KM13 = Kilometerstein 13 ist die nächste Markierung auf der Hauptstraße 107.

H107 KM98-9 = Das nächste Merkmal liegt zwischen Kilometerstein 98 & 99.

Kilometersteine befinden sich alle 1-2 Kilometer entlang fast aller nummerierter Hauptstraßen. Wichtige Namen sind in Thai angeschrieben, die Straßennummer (an der Stirnseite des Steines) bestätigt Ihnen die Route, wenn englische Schilder fehlen.

Dunkler Hintergrund zeigt auf interessante Punkte/Nebenstrecken/alternative Wege entlang oder weg von der vorgeschlagenen Strecke hin.

★ Schwarze Sterne an Hauptstraßennummern und entlang der Strecken weisen auf schlechte Straßenverhältnisse hin, wo der Straßenbelag Buckel, Schlaglöcher oder aufgebrochene Stellen hat. Bereiten Sie sich darauf vor, regelmäßig abbremser zu müssen und vermeiden Sie es, schneller als 60 Km/h zu fahren.

Nur mit Allradantrieb! = Wenn Sie ein Fahrzeug fahren, das keinen Allradantrieb hat, nehmen Sie diese Strecke bitte nicht. Obwohl es normalerweise nicht notwendig ist, den Vierradantrieb selbst einzuschalten, macht die höhere Straßenlage und die verstärkte Federung diese Fahrzeuge zur Bedingung auf diesen Straßen.

Denken Sie daran immer genug Trinkwasser mitzunehmen. Rechnen Sie eine Reserve für Notfälle ein. Stellen Sie sicher, dass Sie eine Taschenlampe, genügend Treibstoff, Proviant und warme Kleidung mit sich haben, bevor Sie sich auf abgelegene Straßen durch bergiges Gebiet begeben.

Um unseren Kundenservice ständig verbessern zu können, verständigen Sie bitte unser Personal bei Irrtümern oder machen Sie Vorschläge für diese Reise-Informationen-Broschüre.

INFORMATION

Die Informationen in diesem Führer sind dazu gedacht, normale Reiseführer zu ergänzen. Die Büros der Tourism Authority of Thailand (TAT -

Niederlassungen in den Stadtkarten) in Udon Thani, Phitsanulok und Khon Kaen können Ihnen auch nützliche Informationen und Broschüren zur Verfügung stellen.

UNTERBRINGUNG

Country Resorts befinden sich oft an sehr hübschen Stellen und bieten eine ländliche Stimmung mit der Annehmlichkeit von Chalet-Zimmern, mit Ventilatoren oder Klimaanlage und heißer Dusche (Kühlschrank und Fernseher), auf einem Grundstück in der Nähe eines zentralen Restaurants/Rezeption. Die aufgelisteten Hotels in den Kästen bieten Service das ganze Jahr über, auch in der Regenzeit von Juni - November.

In der Hochsaison - November bis April - wird eine Vorausbuchung sehr empfohlen. Für die besten Plätze ist Vorausbuchung ein Muss.

Kreditkarten werden normalerweise nur von größeren Resorts oder Hotels akzeptiert. Reisen Sie mit genügend Bargeld bis zur nächsten ATM-Maschine (z. B. bei Banken in Hauptdistriktstädten - Amphoe). Gute Hotelzimmer in

Provinzstädten kosten normalerweise 1.000- 1.999 Baht (฿฿฿), abhängig von der Saison.

฿฿฿฿ 2.000 Baht aufwärts

฿฿฿ 1.000 - 1.999 Baht

฿฿ 500-999 Baht

฿ weniger als 500 Baht

NATIONALPARKS

Die Besucherzentren in den Hauptquartieren der Parks haben normalerweise Broschüren mit Karten, die Sehenswürdigkeiten ausweisen. Englischsprachige Versionen sind allerdings nicht immer erhältlich. Wanderwege sind normalerweise gut ausgeschildert.

Die Unterbringung in Parks kann spartanisch sein und ist nicht besonders gut auf Laufkundschaft eingerichtet, außer Sie bringen Ihr eigenes Zelt und Essen mit. Während der Saison sollten Sie im Forestry Department in Bangkok vorausbuchen. Tel.: (0) 2579 7223, (0) 25579 5734, (0) 25561 4292-4, Durchwahl 724 & 725.

Seit August 2000 müssen alle Ausländer 200 Baht pro Person Eintrittsgebühr in Nationalparks bezahlen.



STOP



ÜBERHOLVERBOT



STOP POLIZEIKONTROLLE



SCHLEUDERGEFAHR



STEIFUNG



STEINSCHLAG
(ERDRUTSCH)

Für Reservierung kontaktieren Sie bitte Ihren Reiseveranstalter oder rufen Sie Budget an:

In den UK: 0541 565-656,

In der USA: (800) 527-0700,

In Deutschland: 01805 244-388,

In Österreich: 1-300 362-848,

In Singapur: 532-4442,

In Thailand: 1-800 BUDGET