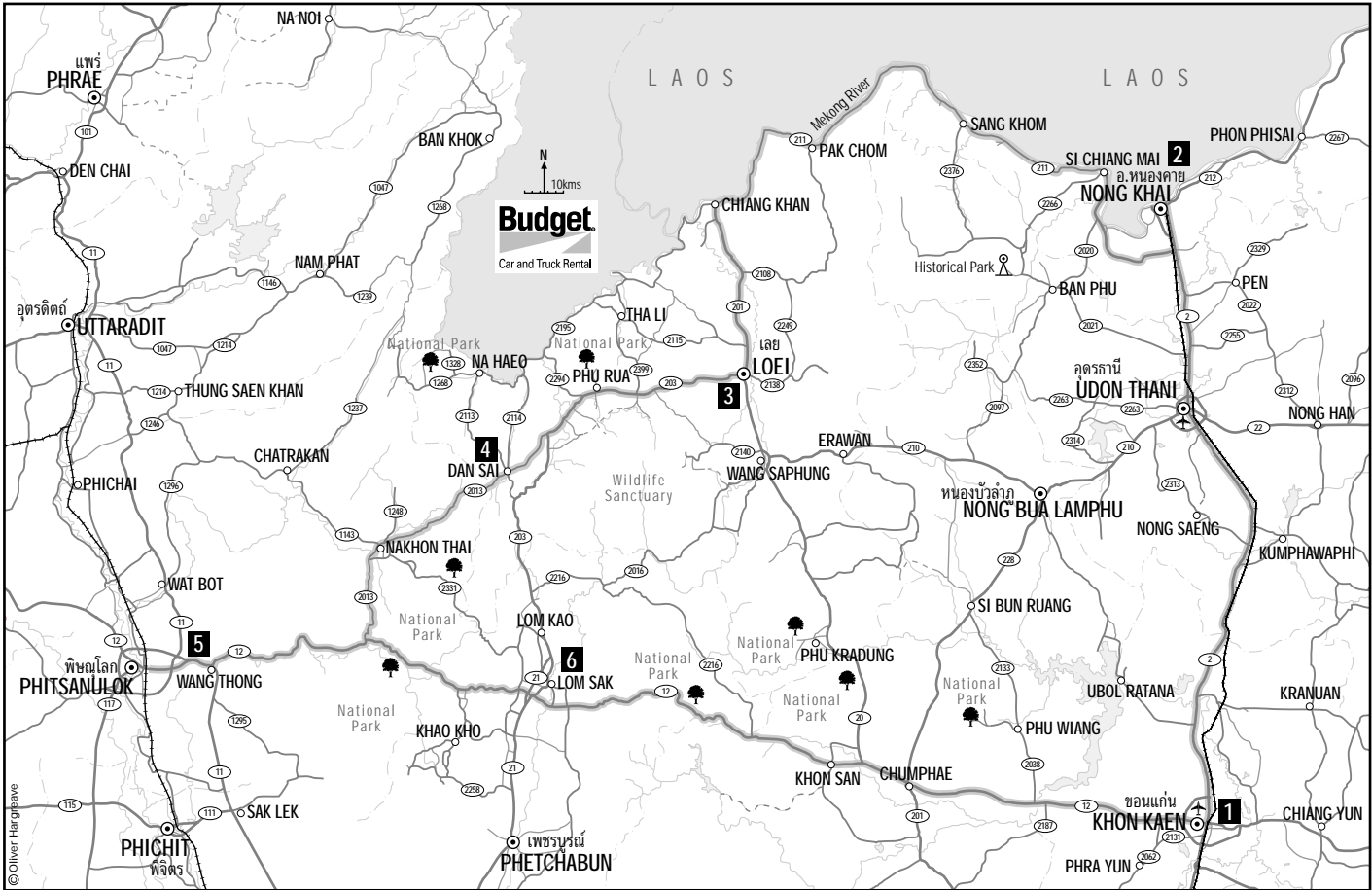


# Budget WorldClass Drives

## LOEI ET LE MEKONG MOYEN



### Points spectaculaires du tour

La route de l'amitié relie Bangkok et Isan, une région qui couvre les provinces du nord-est de la Thaïlande. Les habitants de cette région possèdent une langue et culture distincte qu'ils partagent avec leurs voisins du Laos de l'autre côté du Mekong.

Note tour commence à Khon Kaen, centre culturel au coeur de l'Isan, suit la route de l'amitié vers le nord jusqu'à Udon Thani, la ville principale et continue jusque Nong Thani - une ville tranquille au bord du Mekong.

De la ville de Nong Thani la route remonte la vallée du Mekong pour se diriger ensuite vers le sud en direction de Loei, la capitale de la province. La route continue ensuite vers l'ouest à travers d'une chaîne de montagnes jusqu'à la ville de Phitsanulok.

Située au nord des plaines centrales du bassin de Chao Phraya, Phitsanulok avoisine Sukhothai, berceau historique du royaume de Thaïlande.

De Phitsanulok, une autre route traverse les montagnes vers l'est et vous

ramène à Khon Kaen ou Udon Thani. Des excursions de plus courte durée à partir de Phitsanulok sont aussi possibles.

La route principale est divisée en 6 sections, chacune avec des logements recommandés. Ceci vous permet de conduire toute la journée tout en étant assuré de trouver un logement confortable le soir.

A vous de choisir si vous voulez commencer votre tour à Khon Kaen, Udon Thani ou Phitsanulok et de déterminer le rythme de votre aventure dans cette partie peu visitée et magnifique du Royaume.

*N'hésitez pas à lire la dernière page pour des informations supplémentaires. Bonne route!*

### ROUTES EN THAILANDE

Tous les axes principaux et moins importants sont munis de panneaux. Des panneaux de signalisation et des balisages réfléchissants avertissent d'un danger sur les grands axes; les carrefours principaux sont illuminés par un éclairage au sodium. Des panneaux bilingues (thai/anglais) indiquent les destinations, les numéros d'autoroutes et les distances avant et après les intersections.

*Rappel : roulez à gauche!*

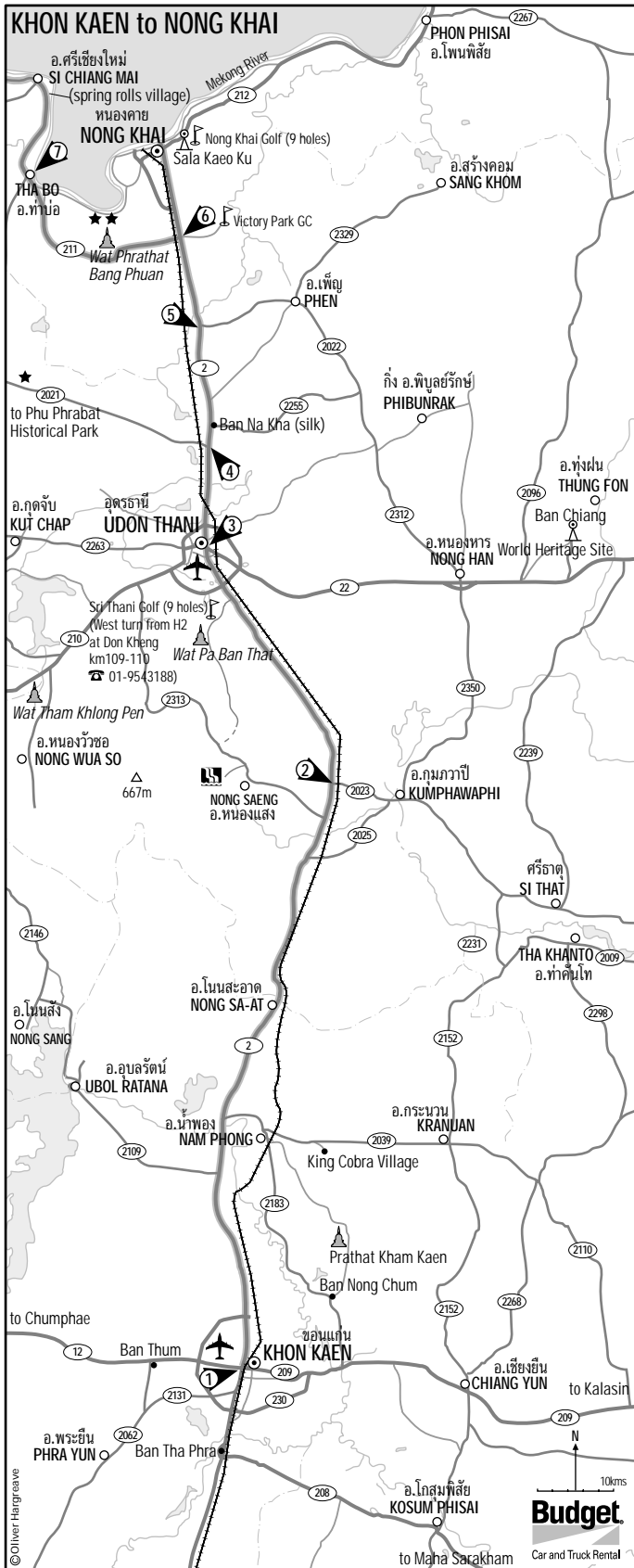
**Emergency Assistance 1-800-BUDGET, Udon Thani Office (0) 4224 6805,  
(0) 1975 7268 Phitsanulok Office, (0) 5525 8556, (0) 1820 8644,  
Khon Kaen Office (0) 4334 5459, (0) 1925 4228**

ROYAL & SUNALLIANCE  
Forward thinking since 1710™

SIAMGOLFBIZ • COM

**Budget**  
Car and Truck Rental

# KHON KAEN NONG KHAI



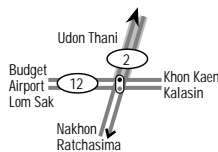
**L**e tour commence à Khon Kaen, centre régional dans l'Isan, connu pour sa vie nocturne. Le highway No. 2 s'étend de Khon Kaen au nord vers le fleuve Mekong le long d'une highway bien divisée qui permet un voyage facile jusqu' Udon Thani. Des routes latérales mènent au Village King Cobra et à Bang Chiang patrimoine mondial.

A 50 km au nord d'Udon Thani se trouve la ville de Nong Khai, une tranquille capitale provinciale au bord du Mekong. Quoique le Pont d'amitié à Nong Khai représente l'entrée principale pour les véhicules vers le Laos, les véhicules de Budget n'ont à l'heure actuelle malheureusement pas l'autorisation d'y passer. Malgré cela, Nong Khai est une ville agréable pour passer quelques heures grâce à son marché le long de la frontière, ses sculptures extraordinaires de Sala Kaeo Ku et sa variété de restaurants le long du fleuve. (voir carte 2, section 2).

**Au sud de Khon Kaen**

Les curiosités au sud de Khon Kaen incluent Channabot, le village de la soie km 11 sur H229 (vers Mancha Khiri 66 km), le "Tortoise Village", Village des tortues (Km 40 sur H2062 vers Mancha Khiri 54km) et les ruines Khmers à Phimai (H2 et H206-151km). Pour des informations supplémentaires sur des visites possibles aux alentours de Khon Kaen contactez l'office de tourisme TAT à Khon Kaen.

**1 FLÈCHE UNE**

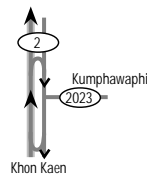


Intersection H12 & H2; Khon Kaen. Tournez vers le nord en direction d' Udon Thani (116km). Phimai (15km) et Nakhon Ratchasima (189km) sont situées dans le sud.

Au km 35 faites demi tour et dirigez-vous vers l'est en empruntant la H2039 en direction de Kranuan et Ban Kok Sana, "Le village du Roi des Cobras" (King Cobra Village). Continuez sur H2039 jusqu'au km 14, ensuite prenez une route secondaire vers le sud sur 2 km. Les villageois vous montreront des cobras. Des véritables spectacles ne sont organisés que pour des groupes.

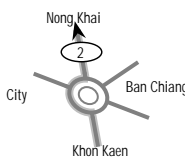
Km 26-7 l'autoroute H2109 mène à Udon Rattana Dam (26km) et le H2146 permet d'atteindre Nong Bua Lamphu (89km).

**2 FLÈCHE DEUX**




km 81-2 la H2023 vers Kumphawaphi coupe la H2. Ici, tournez à droite pour suivre une route alternative vers Ban Chaing World Heritage (patrimoine mondial) (voir description)

**3 FLÈCHE TROIS**



Rond point à Udon Thani. A moins que ce soit l'heure de pointe prenez la H2 à travers Udon Thani. La H22 à l'est est la route directe entre Udon Thani et Ban Chiang.

**4 FLÈCHE QUATRE**



H2 km 130 la H2021 conduit à Ban Phu et au parc historique de Phu Phrabat (56km). Cette curiosité peut aussi être visitée en partant de Nong Khai (voir description, section 2)

**Budget**  
Car and Truck Rental

to Udon Thani  
to Kalasin  
to Phra Yun  
to Nakhon Ratchasima Phimai  
to Airport Chumphae

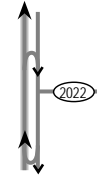
Lang Sun Rachakan Rd.  
Sun Rachakan Rd.  
Kasikonthungsang Rd.  
Na Sun Rachakan Rd.  
Phachasamoson Rd.  
Lang Muang Rd.  
Sithakhon Rd.  
Chuancheun Rd.  
Anamai Rd.  
Kiang Muang Rd.  
Vua Muang Rd.

PLACES  
A. Khon Kaen Museum  
B. Communications Authority of Thailand (overseas telephone)  
C. Provincial Hall  
D. Thai Airways Office  
Shopping  
E. Oasis Shopping Mall  
F. Fairy Plaza  
Night Entertainment  
G. Late Night Bazar  
H. Times Square  
Tourism Authority of Thailand  
Tel: (0) 4324 4498-9  
Long distance (air-con) bus station  
Post Office  
Railway Station  
Fresh Market

Restaurants  
1. First Choice  
2. Ban Na Mai  
3. The Parrot  
4. Bua Luang  
5. Ban Suan  
6. Nong Pla  
7. Thang Garden  
8. Kung Phao  
9. Night Market

Up-Market Hotels  
Charoen Thani Princess \$\$\$, Sri Chan Rd. Tel: (0) 4322 0400-14 Fax: (0) 4322 0438 e-mail <booking@dusit.com> Bkk Res: (0) 2636 3333  
Hotel Sofitel Raja Orchid Khon Kaen \$\$\$, Prachasumran Rd. Tel: (0) 4332 2155, Fax: (0) 4332 2150. Bkk Res: (0) 2237 6064. E-mail <sofitel@kkaen.lodinfo.co.th>  
Kosa Hotel, \$\$-\$\$\$ Sri Chan Rd. Tel: (0) 4332 0320, (0) 4322 5014-8 Fax: (0) 4322 5013 Bkk Res: (0) 2258 9425-7  
Mid-Range Hotels  
Chaipat Hotel \$\$-\$\$\$ off Na Muang Rd. Tel: (0) 4333 0055-64, Fax: (0) 4323 6860

City Hotels  
Muang Inn \$ Na Muang Rd. Tel: (0) 4324 5870-1 Fax: (0) 4333 4411-2  
Kaeng Nakhon Hotel \$, Drichan Rd. Tel: (0) 4322 4268-71  
Sawaddee Hotel \$, Na Muang Rd. Tel: (0) 4322 1600 Fax: (0) 4332 0345  
Amarin Plaza Hotel \$-\$\$ Rop Muang Rd. Tel: (0) 4322 1660-1  
Khon Kaen Ruen Rom \$-\$. Ruen Rom Rd. Tel: (0) 4322 3522-3 Fax: (0) 4322 0567



**5 FLÈCHE CINQ**

H2 km 146/7 embranchement de la H2022 vers Phen et le district de Nong Han -route alternative rurale vers/de Ban Chiang.

**Ban Chiang, Site classé au patrimoine mondial (World Heritage Site).**

Le village de Lao Phan de Ban Chiang situé 50 km à l'est d'Udon Thani est un site de grande importance. Le musée national (ouvert tous les jours entre 9:00 et 17:00 heures) et un site de fouille de Wat Phu Si Nai illustre en détail la vie d'il y a 2000 à 2400 ans.

De Khon Kaen (total 146km) vous pouvez éviter Udon Thani en prenant la H2023 (flèche 2) vers Kumphawapi (8km) et après la H2350 vers Nong Han (31km). Cette dernière rejoint la H22 au km 34, à l'endroit où la grande route contourne le sud du district Nong Han. Tournez à droite (vers l'est) et conduisez soit jusqu'au km 42 en suivant une autoroute NE (Ban Chiang 8km), ou continuez jusqu'au km 50 et prenez l'autoroute H2225 (Ban Chiang 6km) vers le nord. A partir d'Udon Thani suivez la H22 en direction de l'est vers Nong Han et continuez comme décrit ci dessus.

Pour continuer directement sur Nong Khai en provenance de Ban Chiang via une route rurale, retournez sur l'autoroute H22 qui mène à Nong Han et prenez la grande route H2312 vers le nord. Continuez sur cette route, passez le district Pen et rejoignez la H2 au km 146 (flèche 4).

Cette route vous amène également au village Ban Na Kha, centre de fabrication de soie connu, lorsque vous quittez la H2321 (la H2022 continue vers le nord) pour prendre la H2255 au km29. Vous vous dirigez alors vers l'ouest en direction de Ban Na Kha, (km 134 sur H2)

Sunshine Fragrant Orchid Farm  
to Kut Chap ไป อ.กุดชุม  
to Nong Khai ไปหนองคาย  
to Nong Bua Lamphu ไปหนองบัวลำภู  
to Sakol Nakhon ไปสกลนคร  
to Ban Chiang ไปบ้านเชียง

**Budget**  
Car and Truck Rental  
Tel: (0) 4224 6805  
Mobile: (0) 1975 7268

**Budget**  
Car and Truck Rental

to Airport  
to H210 & H2263

Nong Prachak Park  
Provincial Hall  
Night Market  
Clocktower  
Fountain Circle  
Prince Prachak Statue  
Railway Station  
Charoensri Complex  
Pu Ya Shrine  
Nittayo Rd.

PLACES  
City pillar & open ground  
night entertainment  
Shopping & Superstore  
Tourism Authority of Thailand  
Tel: (0) 4225 3406-7  
Railway Station  
internet  
Restaurants  
1. Rabiang Phatchani  
2. Mandarin  
3. VT Naem Nuang (Vietnamese)  
4. Mae Ya  
5. Muang Kon Luang  
6. Night Market

Up-Market Hotels  
Ban Chiang Hotel \$\$\$, Mukmontri Rd. Tel: (0) 4232 7911-29 Fax: (0) 4232 3200. Bkk Res: (0) 2231 2669. E-mail: <bchiang@udon.ksc.co.th>  
Charoensri Royal Hotel \$\$\$, Prachak Rd. Tel: (0) 4234 3555, Fax: (0) 4234 3550-2 Bkk Res: (0) 2319 8947.  
Ton Koon Hotel \$\$-\$\$\$ Mak Khaeng Rd. Tel: (0) 4232 6336-45 Fax: (0) 4232 6349-50

Mid-Range Hotels  
Udon Hotel \$-\$\$ Mak Khaeng Rd. Tel: (0) 4224 8160 Fax: (0) 4224 2782  
Karin Hotel \$-\$\$\$ Wattana Nuwong Rd. Tel: (0) 4232 0515-22  
Napalai Hotel \$\$-\$\$\$ Pracharaksa Rd. Tel: (0) 4234 7444 Fax: (0) 4234 7447  
Udon Thani Airport Sleep Inn \$\$ H210 KM120 Tel: & Fax: (0) 4234 6223-4 Bkk Res: (0) 2641 4699 (inset)

City Hotels  
Chaiporn Hotel. \$ Mak Khaeng Rd. Tel: (0) 4222 1913  
Charoensri Palace Hotel. \$-\$\$ Phosi Rd. Tel: (0) 4222 2601

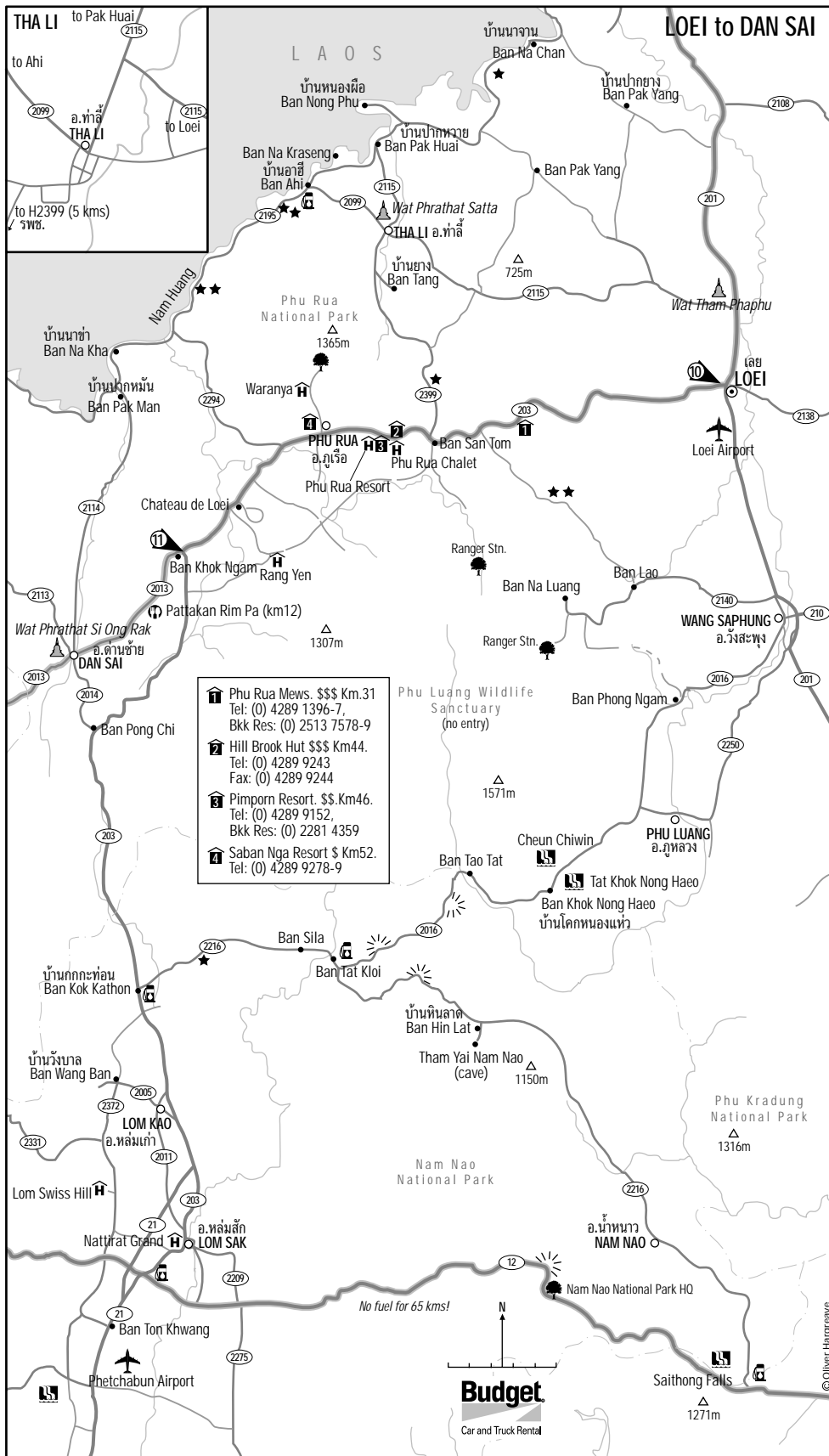




**Budget**

**SECTION 3 : 81 kms.**

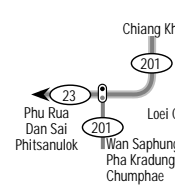
# LOEI DAN SAI



**A** partir de Loei la H203 monte vers un col au km30 avant de redescendre doucement dans une vallée élevée, connue pour ses températures basses et le Parc National de Phu Rua.

Dan Sai est célèbre pour sa fête de Phitakon qui a lieu en Juin. Seul le shaman en fonction connaît la date précise de la fête.

### 10 FLÈCHE DIX



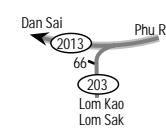
H201 km 207 sud/km0 nord-est-branchement avec la H203. Voir l'encadré ci-après "Itinéraire de remplacement

vers le sud de la H201" concernant le Parc National de Phu Krading ainsi que pour des raccourcis vers Udon Thani et Khon Kaen.

Km 49 Parc National de Phu Rua (7km) . Prenez la petite route vers le nord pour atteindre les régions sauvages les plus accessibles sur le plateau de cette région. Une fois dans le parc, garez vous à un km du sommet.

km 60/1. Chateau de Loei - Le seul vignoble de la Thaïlande. Un chemin bouché de 9 km à l'est du restaurant/complexe commercial vous permet de visiter ce vignoble. La colline orientée vers le sud est une plantation de noix de macadamia, qui avec l'Hôtel Rang Yen et l'Hôtel Loei Palace appartient au même propriétaire.

### 11 FLÈCHE ONZE

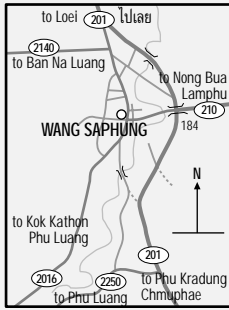


km 66. Tournez vers la droite pour suivre l'itinéraire re-

commandé vers l'ouest sur la H2013 en direction de Dan Sai (15km). Consultez l'encadré "Itinéraires de remplacement vers le sud de la H203" pour des circuits qui vous font retourner vers l'est à Khon Kaen et Udon Thani. Si vous conduisez en direction de Phitsanulok, la H2331 vers l'ouest via Phu Hin Rong Kla vous offre une alternative exceptionnelle. (voir description, section 4).

**ITINÉRAIRE DE REMPLACEMENT AU SUD DE LA H201**

A partir de la flèche 10, la partie sud de la H201 vous offre des circuits plus courts qui vous ramènent à Udon Thani via Nong Bua Lamphu ou à Khon Kaen via Phu Kradung.



**UDON THANI VIA WANG SAPHUNG (154KMS) VOIR LA CARTE, SECTION 2**

Conduisez sur la H201 vers le sud au km 184-5 et prenez la H210 vers l'est en direction de Nong Bua Lamphu et Udon Thani. Les attractions le long de cette route sont un imposant bouddha et une grotte-sanctuaire illuminée au "Erawan Cave" (au km 31 dirigez-vous vers le nord à 2,5 km) ainsi que le lieu de pèlerinage de Wat Tham Khlong Pen (au km 90 dirigez-vous vers le sud 2 km)

**KHON KAEN VIA PHU KRADUNG ET CUMPHAE (207 KMS), VOIR CARTE DE LA SECTION 6**

Prenez la H201 vers le sud. La H201 rejoint la H12 au km 94 (113km). Les attractions au long de cet itinéraire

sont les suivantes: (voir section 6 pour des informations détaillées sur les itinéraires à l'est de la flèche 18 par H12)

km165: Une route à l'ouest vous mène à Suan Hin Pha Ngam (Rock Garden Cliff), une région marquée par des sommets calcaires, de grottes et de petites cascades très connues localement (18kms). Où se loger: Chao Phraya Pha Ngam Resort. Tel: 01 974 8145

km136 Prenez une vieille route vers l'ouest qui vous amène au Parc National de Phu Kradung (8km) qui est le parc national le plus connu parmi ceux qui se trouvent sur les plateaux de cette région. Le chemin principal gravissant le Phu Kradung demande 5-6 heures de marche - Logement pour une nuit / camping est obligatoire (300 & 600Bt pour une pension du département des Eaux et des Forêts ou 800 Bt pour une maison individuelle pour 8 personnes) Ouvert du 31 octobre au 31 mai, entrée de 7:00 à 14:00 heures.

km 112: Parc National de Phu Phanam - un parc tout récent. Le parc est moins spectaculaire que celui de Phu Kradung mais plus accessible aux automobilistes.

Logements: Sri Suphan Grand Royal à Chumphae (voir section 6)

**ITINÉRAIRE DE REMPLACEMENT POUR LA PARTIE SUD DE LA H203**

La partie sud de la H203 vous fait passer des plateaux magnifiques avant de descendre dans la vallée de Pak Sak en direction des villes provinciales de Lom Kao (64km) et de Lom Sak (77km). Parcourez 55km vers le sud à partir de la flèche 11 pour profiter du paysage pittoresque et des routes moins fréquentées qui vous amènent à des points lointains. (les distances sont indiquées à partir de la H203).

Cependant vous ne trouverez ni pétrole, ni aide dans cette région rurale et élevée. Comme les conditions détériorées de ces rues (virages, surfaces endommagées des routes), ne permettent pas une vitesse plus élevée que 60 km/h, ce voyage vous prendra au moins la moitié d'une journée. Voir section 5 & 6 pour des logements situés au début de ces itinéraires.

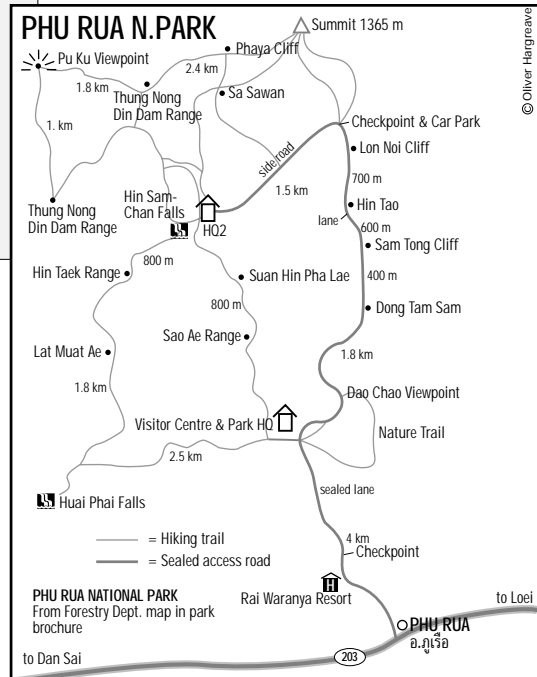
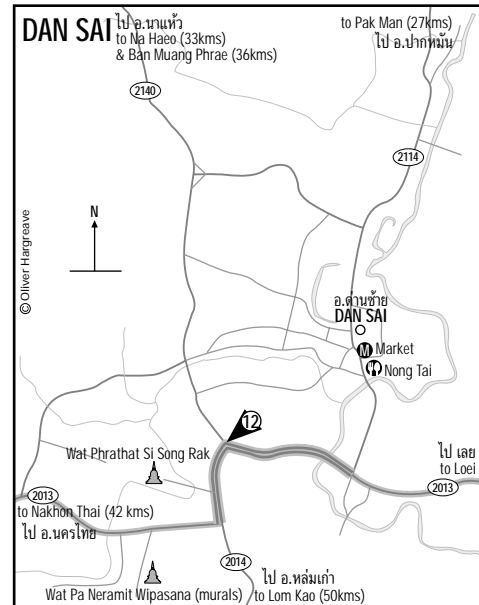
**H2216 VIA NAM NAO EN DIRECTION DE LA H12 (102KMS)**

Au km 118, a Ban Khok Krathong quittez la 203 et dirigez-vous vers l'ouest pour suivre un itinéraire de remplacement en direction de Khon Kaen qui contourne la limite du nord du Parc National de Nam Nao. Au km 58 devant un restaurant local prenez la route vers le sud qui vous amène à un poste de garde forestier (2.3kms) et à la Grotte de Tham Yai Nam Nao. Les gardes forestiers vous guident à travers les 400m illuminés (pendant la saison de pluie, cependant, l'accès à la grotte est limité)

**H2206 VERS WANG SAPHUNG ET LA H201 (92KMS)**

Au km 118, a Ban Khok Krathong quittez la H203 et dirigez-vous vers l'ouest. Continuez en suite sur la H2216 entre km 78/79 qui côtoie la limite sud de la Réserve Phu Luang Wildlife Sanctuary en direction de Wang Saphung. Des cascades sont situées à proximité de la route (accessibles seulement avec des voitures 4/4) au km 45 (Tat Khok Nong Haeo Falls) et au km 43 (Cheun Chiwin).

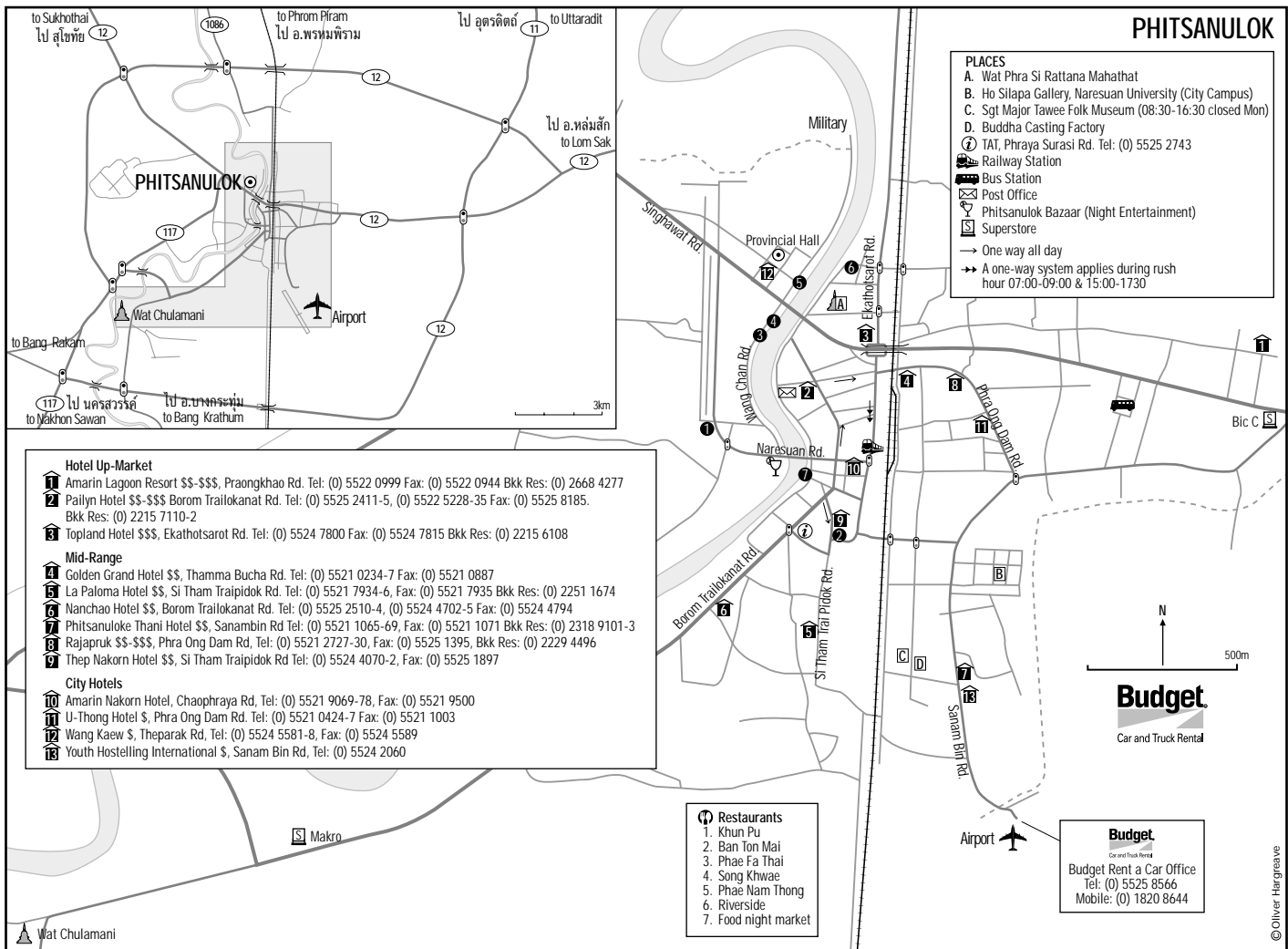
**H2331 VERS NAKHON THANI VIA PHU HIN RONGKLA (92 KMS) voir section 4**



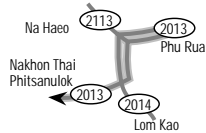
**LOGEMENTS:**

- Les hotels suivants sont excellents et sont ouverts toute l'année, (d'autres auberges et pensions simples sont disponibles à Phu Rua)
- Phu Rua Chalet ๓๓-๓๓๓ H203 KM44-3 Tel: (0) 4289 9201, (0) 4289 9012 Fax: (0) 4289 9200
- Phu Rua Resort ๓๓-๓๓๓ H203 KM47-6 Tel: (0) 4289 9048
- Rai Waranya ๓๓-๓๓๓ H203 KM50-49 suivez une petite route latérale pendant 2 kms vers le Parc National de Phu Rua. Tel: (0) 4289 9020, (0) 4289 9166
- Rang Yen Resort ๓๓-๓๓๓ H203 KM60-1 (tournez vers le sud, suivez les panneaux de la route sur 11 kms Tel: (0) 4289 1089, (0) 42891389 Fax: (0) 4289 1423 Bkk Res: (0) 2318 8895-6



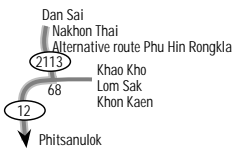


**12 FLÈCHE DOUZE**



H2013 embranchement avec la H2133 et la H204 à Dan Sai

**13 FLÈCHE TREIZE**



Au km 68 la H2013 rejoint la H12. Une route à l'est vous amène aux Hotels situés en altitude autour de Khao Kho. Tournez à droite (vers l'ouest) pour aller à Phitsanulok.

**ITINÉRAIRE DE REMPLACEMENT H2331 VIA PHU HIN RONG KLA (65KMS ENTRE LES ROUTES DE LIAISON)**

En provenance de Dan Sai, vous pouvez suivre la route via Phu Hin Rong Kla d'ouest en est en tournant vers le sud sur la H203 juste après le km 120 (pas de panneaux anglais!) en direction de Ban Wang Ban. Une autre possibilité sera de conduire d'ouest en est comme décrit ici, éventuellement lors d'un voyage vers l'est à partir de Phitsanulok (section 5). Cependant lors des pluies fortes ou quand les montagnes sont couvertes de nuages, cette route est à éviter (dangereux par temps humide!) Prévoyez toute une journée, surtout si vous voulez visiter les cascades (Entrée: 5:00-20:00, pas de station service sur cette route!)

La H2331 en direction de Phu Hin Rong Kla commence près du km5 sur un accès de la H2013 qui contourne Nakhon Thani à l'ouest. Vers l'ouest la route qui monte vers le National Park Visitor Centre offre des vues phantastiques vers l'ouest (Logement dans le parc convenable pour familles/groupes, 500-1200Bt). Réservations locales: (0) 5523 3527, (0) 1226 0726.

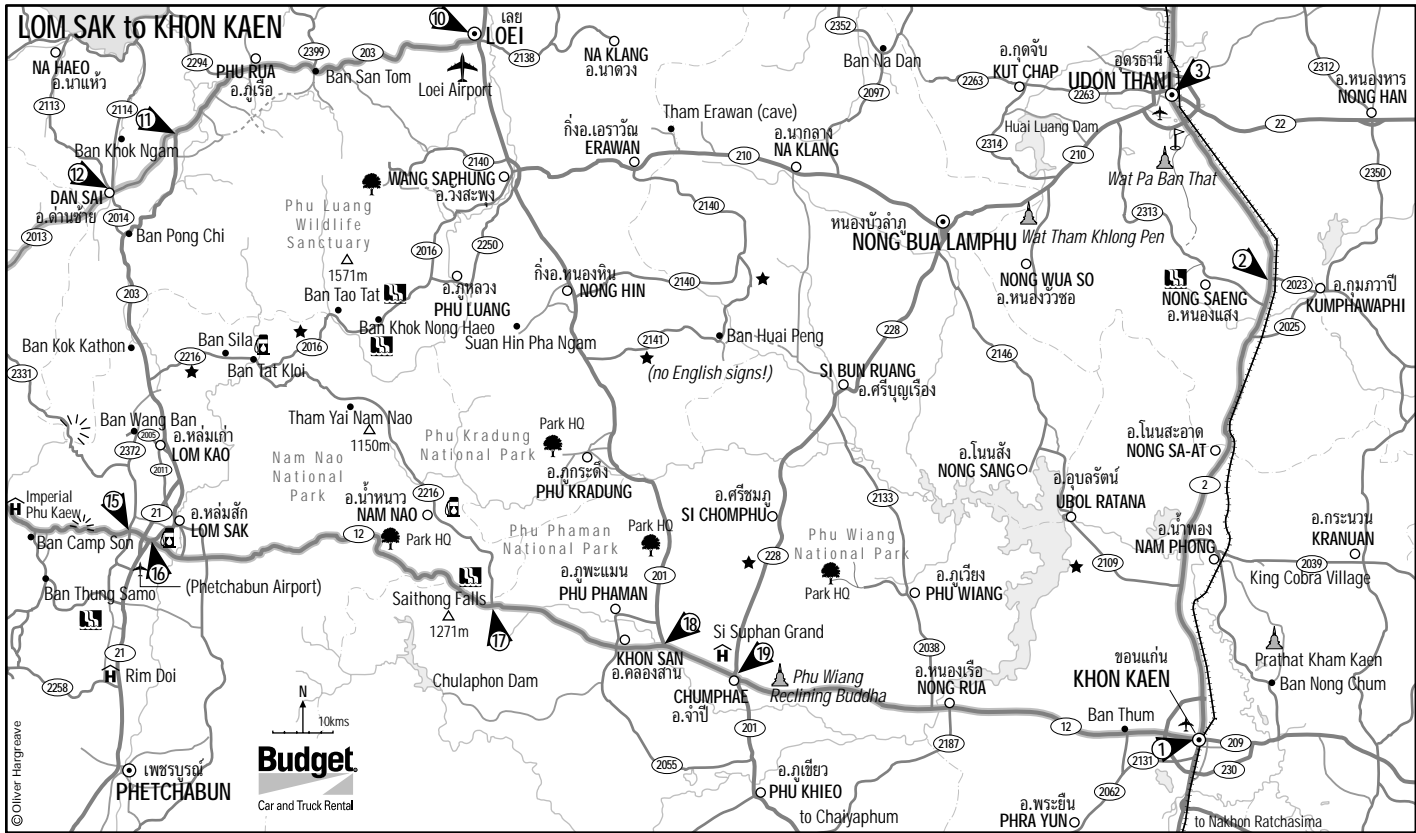
Entre le km25 et le km30, des poteaux indicateurs signalent des excursions vers des attractions associées au parti communiste de la Thaïlande(PCT). Pour continuer votre tour par la montagne, tournez à droite lors d'un embranchement en "T" après le km31 ou continuez tout droit pour visiter le village Hmong de Rong Kla.

De cette route bordée d'arbres montant jusqu'au sommet la vue est limitée - au km28 un sentier de 3,5kms donne accès aux cascades de Mang Daeng (les distances sont comptées à partir de l'embranchement avec la H2372 de cette partie de l'autoroute) - jusqu'à ce que la descente commence près du Poste de Contrôle du Parc au km17. Des villages Hmong sont situés le long de ces pentes à l'est. *La vue est formidable, mais soyez extrêmement prudent sur les routes en lacets, pentues et endommagées entre km17 et 6.*

La H2331 rejoint la H2372 qui se dirige vers le nord via Ban Wang Ban et atteint la H203 au km120-1, ou vers le sud pour atteindre la H12 au km 126-7. Voir section 5 pour vous renseigner sur les logements.



# LOM SAK KHON KAEN



**L**a H12 suit une route agréable le long d'une ligne de séparation couverte par le Parc national de Nam Nao. Après la flèche 18 cependant, la circulation devient de plus en plus dense sur l'autoroute à une voie qui mène à Chumphae (114kms) et Khon Kaen.

Pour un itinéraire de remplacement en direction d'Udon Thani, prenez la H2216 via Wang Saphung (25kms-voir section 3) ou la H228 de Chumphae vers Nong Bua Lamphu (249kms).

**PARC NATIONAL DE NAM NAO**

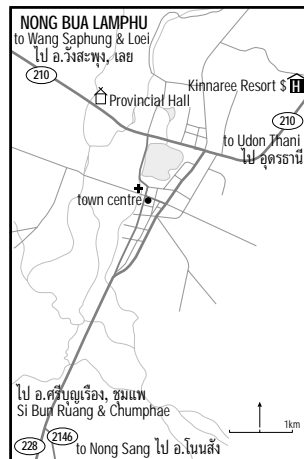
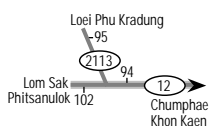
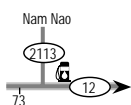
- Km 30 Point de Contrôle d'entrée
- Km 39 Point de vue Pha Hong (300-500m) & Grotte
- Km 45 Point de vue (100m)
- Km 49 Point de vue Suan Son Dang Bak (4kms de sentiers naturels)
- Km 50 Siège du Parc (1.5 kms), Centre de tourisme & circuits aménagés (pour réserver directement votre logement au Parc appelez : (0) 5672 9002
- Km 67 Cascades de Haew Sai & Saithong (700 m)
- Km 73 Sortie du Parc au Point de Contrôle

**17 FLÈCHE 17**

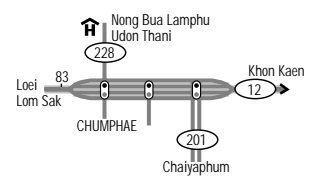
H12 km73 H2216 vers le nord en direction de Nam Nao - itinéraire de remplacement de/vers la H203 et à Tham Yai Nam Nao (voir section 3)

**18 FLÈCHE 18**

H12 km 102 (à l'ouest de l'intersection) La H201 mène vers le nord en direction de Phu Kradung et Loei (voir section 2)



**19 FLÈCHE 19**



H12 km 82-3 La H228 s'étend vers le nord en direction de Nong Bua Lamphu & Udon Thani (133 kms)

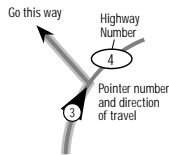
H12 km 77 Tournez vers le nord pour visiter le bouddha allongé de Phu Wiang (3kms)

H12 km 48 H2038 vers le Parc National de Phu Wiang (38kms). Une randonnée d' à peu près 5.5 kms commence au Centre du Tourisme et vous permet de visiter 4 de 9 sites de fouille de dinosaures.

**LOGEMENTS:**

- Lomsak Nattirat Grand Hotel ๑๑ Lom Sak. Tel: (0) 5674 5022-8 Fax: (0) 5674 5029
- Sri Suphan Grand Royal ๑ - ๑๑๑. Chumphae. H228 (vers Nong Bua Lamphu) km 86. 2 kms de l'intersection avec la H12 Tel: (0) 4338 1031-3

## INSTRUCTIONS



**L**es flèches numérotées chronologiquement dans le sens du parcours indiquent les intersections importantes le long des itinéraires (inversez-les si vous voyagez en direction opposée). Veuillez trouver ci-dessous leurs illustrations:

### Les indications de distance (km) sont notées de deux façons:

H12 km 13 = Highway 12, borne kilométrique 13 est près de l'endroit indiqué

H12 km 98-9 L'endroit indiqué se trouve entre les bornes kilométriques 98 & 99.

En général, on trouve les bornes kilométriques sur la plupart des autoroutes/highways numérotées à un intervalle de 1 à 2 km. Bien que les noms ne soient indiqués qu'en thaï, le numéro de l'autoroute (sur la face frontale de la borne) confirme le numéro de la route en l'absence de panneaux en anglais.

Les hachures dans le fond indiquent les points d'attractions/petites routes intéressantes/des routes de remplacements le long de l'itinéraire recommandé ou donnent l'itinéraire recommandé.

★ Des étoiles à côté du numéro de l'autoroute vous indiquent la partie où la surface est déformée (nid de poule) et ouverte. Ceci est très fréquent dans l'Isan. Soyez prêt à ralentir fréquemment, évitez de rouler plus vite que 60 km/h.

*Seule voiture 4/4!* N'utilisez pas cette route si vous n'avez pas une voiture 4/4. Si vous vous retrouvez sur une route de terre, conduisez très doucement afin d'éviter les problèmes mécaniques et pour éviter de salir les passants et les villages.

*Rappel: prenez toujours une quantité suffisante d'eau potable avec vous, très utile pour les cas d'urgence. Assurez-vous d'avoir assez d'essence avant d'emprunter des routes isolées en montagnes.*

*Aidez-nous à faire pour le mieux!* Si vous avez des suggestions ou des corrections à faire concernant ce guide, n'hésitez pas à contacter notre personnel.

### INFORMATION

L'idée de ce guide est de compléter les guides habituels. Les bureaux du Tourisme (TAT) à Udon Thani, Phitsanulok et Khon Kaen offrent également des informations et brochures utiles. Les plans de divers villes vous indiquent les Bureaux TAT.

### LOGEMENTS

Il ya de nombreux hôtels situés en altitude qui offrent en général des chambres avec ventilateur/air-conditionné, réfrigérateur, télévision et eau chaude dans des petits chalets, à proximité d'un restaurant. Ceux que vous trouvez dans notre guide sont ouverts toute l'année, même entre juin et novembre.

En pleine saison - de novembre à avril - une réservation à l'avance est très recommandée, voir un "must". Nous vous recommandons aussi vivement de réserver à l'avance les hôtels de catégorie supérieure pour les jours fériés et les vacances scolaires.

Seuls les grands hôtels acceptent les cartes de crédit. Gardez toujours suffisamment d'argent en espèce sur vous pour vous permettre de trouver un distributeur ATM (dans des Banques des Districts-amphoe). Les meilleures chambres dans des villes de Province coûtent en général entre 1000 et 1500 Bth, (฿฿฿), selon la saison.

฿฿฿ 1000 Bth et plus

฿฿ 500 à 999 Bth

฿ moins de 500 Bth

### PARCS NATIONAUX

Les centres du tourisme au siège des Parcs offrent en général des brochures avec des plans montrant en détails les attractions touristiques. Malheureusement des versions anglaises et françaises ne sont pas toujours disponibles.

D'habitude les tableaux et les randonnées sont bien marquées.

Les logements dans les Parcs peuvent être très simples et ne sont pas mis en place pour une clientèle passante sauf si vous apportez votre tente et nourriture. En haute saison une réservation auprès du Forestry Department à Bangkok faite à l'avance est indispensable. Tel (0) 2579 7223, 579 5734, 561 4292-4 Ext. 724 & 725.

A partir du mois d'août 2000 chaque étranger doit payer une entrée de 200 Bth/personne. Cependant, rien ne prouve que ce projet sera mis en place.

Jusqu'à présent l'entrée était fixée à 40-50 Bth /personne; soit le même prix que pour les Thaïlandais.



STOP



PASSAGE INTERDIT



STOP CONTRÔLE  
(DE POLICE)



ROUTE GLISSANTE



COLLINE PENTUE



CHUTE  
(GLISSEMENT DE TERRAIN)

Pour des réservations, veuillez contacter votre agence de voyage ou Budget:

Au R.U.: 0541 565-656

Aux États-Unis: (800) 527-0700

En Allemagne: 01805 244-388

En Australie: 1-300 362-848

A Singapour: 532-4442

En Thaïlande: 1-800 BUDGET