

# Budget WorldClass Drives

## HUA HIN, KANCHANABURI UND WESTLICHES THAILAND

### Höhepunkte der Fahrt

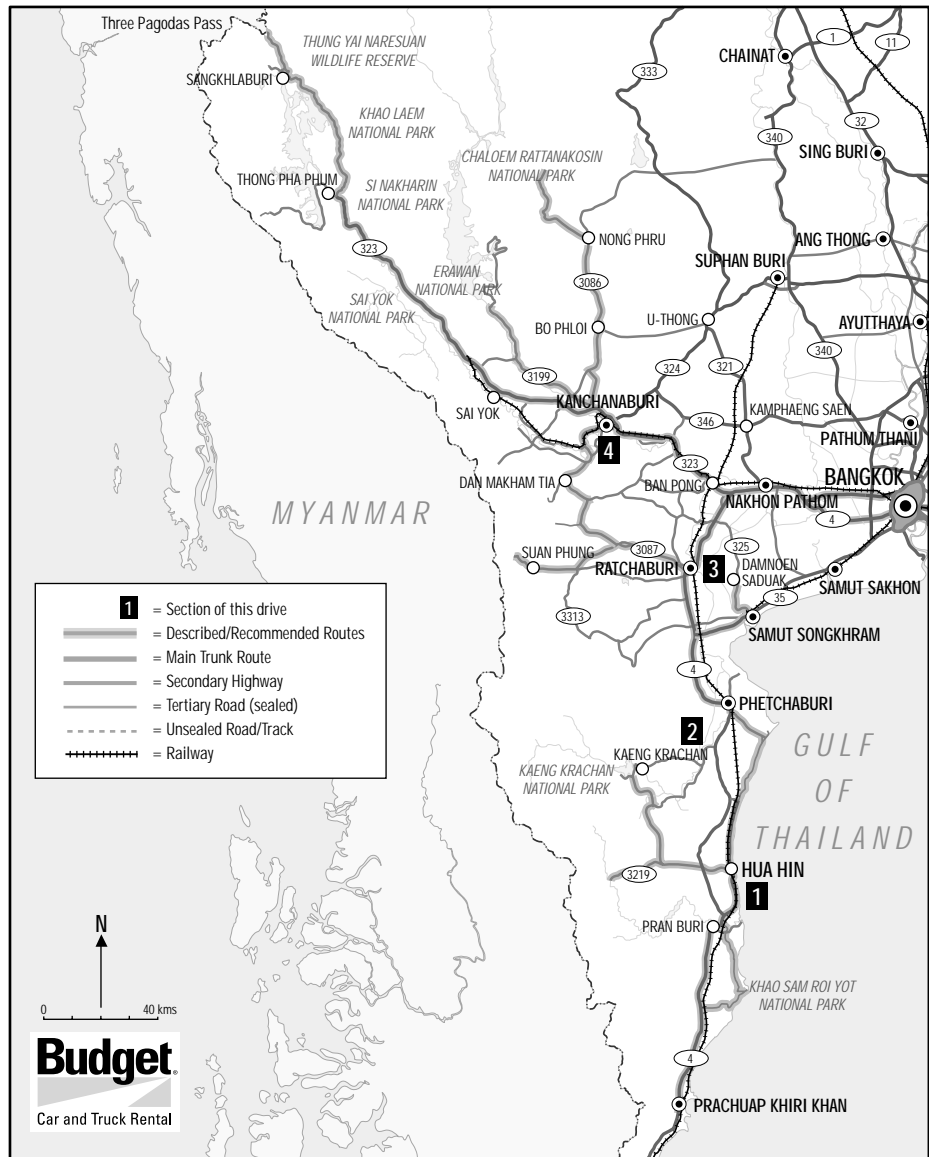
**H**ua Hin ist ein hervorragender Startpunkt um die westliche Küstenlinie des Golf von Thailand und die Tennasserim Bergkette entlang der Grenze mit Myanmar zu erforschen. Von den küstennahen Zufluchtsorten in Prachuap Khiri Khan zu den Kanälen von Ratchaburi und den Tälern des Flusses Khwae in Kanchanaburi bietet diese Fahrt große Abwechslung.

Zusätzlich zu der geographischen Vielfalt, eine Vielfalt, die insbesondere Golfspieler auf den über 20 Golfplätzen genießen können, ist dieses Gebiet von bedeutendem, historischem Interesse. Überbleibsel aus prähistorischer Zeit, der Dvaravati-Ära und der Khmer-Zivilisation des sechsten bis elften Jahrhunderts finden sich in Denkmälern und Nationalmuseen. Königliche Paläste vermitteln eine Idee von noch nicht so lange vergangener thailändischer Geschichte und die Gedenkstätte zum Bau der Todesbahn, die im zweiten Weltkrieg gebaut wurde, wird einen bleibenden Eindruck hinterlassen.

Ein einfacher Tagesausflug südlich von Hua Hin nach Khao Sam Roi Yot-Nationalpark kann auf einen Ausflug mit Übernachtung ausgedehnt werden, wenn man die Provinzhauptstadt Prachuap Khiri Khan besucht. Andere Orte, die man von Hua Hin aus besuchen kann, sind die historische Stadt Phetchaburi nördlich und der Kaeng Krachan-Nationalpark im Westen.

Eine längere, abgelegene Strecke führt zur Kanchanaburi-Provinz, in der historische Denkmäler und eine Vielzahl von Nationalparks und Tierschutzparks, die die letzten, ausgedehnten Wildernisse in Thailand beschützen, zu finden sind.

Wenn die vorgeschlagenen Ausfahrten auch Hua Hin als Startpunkt verwenden, so erlauben es die ausführlichen Karten ihre Fahrt auch in Bangkok (lassen Sie sich die Budgets Airport Routfinder Map mit den Auto mitliefern) zu Starten und zu Beenden oder eine Fortsetzung der Fahrt nach Süden (nehmen Sie sich ein Exemplar der Budgets Bangkok-Phuket & Surat Thani Streckenkarte mit), entlang Thailands fast endloser Strände.



### STRASSEN IN THAILAND

Alle Haupt- und Nebenstraßen sind befestigt. Warnschilder und reflektierende Zeichen markieren scharfe Kurven, während bewegliche Schilder Unfallgefahren markieren, wie Berggrutsche und Straßenarbeiten. Größere Kreuzungen werden mit Natriumlampen beleuchtet. Zweisprachige (Englisch/Thai) Straßenschilder geben vor Kreuzungen Ziel und Straßenummer an, und zeigen nach der Kreuzung wieder Straßenummer, sowie die Entfernung zum nächsten Ziel. Kilometersteine entlang der Straße zeigen Straßenummer und Entfernung auf der Vorderseite an, während Entfernungen zu Zielen in Fahrtrichtung auf den Seitenflächen stehen. Polizei und Militär errichten Kontrollpunkte auf den Hauptstraßen, besonders nachts, aber es gibt keine Sicherheitsprobleme.

*Bitte denken Sie daran, auf der linken Straßenseite zu fahren!*  
**Hilfe im Notfall, 1-800-BUDGET, Bangkok-Büro (0) 2203 0250,**  
**(0) 9896 4549, Hua Hin-Büro (0) 3251 4220, (0) 9836 2755**



**H**ua Hin entwickelte sich zuerst als Fischerdorf zwischen langen, sandigen Stränden, die sich für Kilometer nördlich und südlich des kleinen Hafens hinzogen. Kurz nachdem 1922 die Eisenbahn die Stadt erreicht wurde der Strand im Norden als Ort für den königlichen "Klai Kangwon" (bedeutet: Fernab von Sorgen) Palast ausgewählt. Hua Hin wurde zu einem vornehmen Strandferienort.

Als in den 80ern der Tourismus boomte, entwickelte sich im Norden Cha Am und Hochhäuser schossen zwischen den beiden Ferienorten aus dem Boden. Hua Hin, wie auch immer, war geschützt, und was für Änderungen auch vorgingen, die langgezogenen Strände und Wattflächen, die so perfekt für Sonnenuntergangs-oder-aufgangswanderungen sind, sind eine der besten im ganzen Königreich geblieben.

**UMGEBUNG von HUA HIN**

- 🐘 Hua Hin Elephant Village (H4 KM237)
  - 🐘 Village d'éléphants de Hua Hin (derrière Wat Itisukato. Quittez la H3128 et prenez une voie carrossable vers le nord, en face du Rockestra Pub au KM2+700m)
  - 🐘 Pang Chang Hua Hin (quittez la H3128 et prenez la voie praticable au KM2+400m en direction du sud)
- Prices are same (700 Bt/hour or 500 Bt/hour) at all elephant camps with rides available 08:30-17:30
- 🏠 Palm Hills Resort & Country Club  
Tel: (0) 3252 0800-11 Fax: (0) 3252 0820
  - 🏠 Terrain de Golf Royal Hua Hin  
Tel: (0) 3251 2475 Fax: (0) 3251 3038

vers Cha-Am, Petchaburi  
Palm Hills  
Stamford International College  
Aéroport de Hua Hin

- 1 Anantara Resort & Spa \$\$\$\$  
Tel: (0) 3252 0250 Fax: Tel: (0) 3252 0259  
Bkk rsvn: (0) 2477 0800
- 2 Majestic Beach Resort \$\$-\$\$\$\$  
Tel: (0) 3252 0162-8 Fax: Tel: (0) 3252 4077  
Bkk rsvn: (0) 2751 4020-2  
E-mail: majesticresort@thailand.com
- 15 Hua Hin Marriot Resort & Spa \$\$\$-\$\$\$\$  
Tel: (0) 3251 1881 Fax: (0) 3251 2422  
<www.marriotthotels.com>
- 16 Chanchay Bungalow & Hotel \$-\$\$\$  
Tel: (0) 3253 2374-5 Fax: (0) 3253 2376  
E-mail: banchanchay@hotmail.com
- 16 B Thipurai Guest House \$  
Tel: (0) 3253 2096-7 Fax: (0) 3251 2210  
E-mail: Thipurai@hotmail.com
- 17 Sailom Hotel \$\$-\$\$\$ Tel: (0) 3251 1890-1  
Fax: (0) 3251 2047 Bkk rsvn: (0) 2392 2109
- 18 Minitel \$-\$\$  
Tel: (0) 3251 2436 Fax: (0) 3251 2117
- 19 Chiva Som (Int. Health Resort) \$\$\$\$  
Tel: (0) 3253 6536 Fax: (0) 3251 1154  
<www.chivasom.net>
- 20 Pacific Beach Club \$\$-\$\$\$  
Tel: (0) 3253 6698-9 Fax: Tel: (0) 3253 6697  
Bkk rsvn: (0) 2285 0169  
<www.pantip-court.com/pacific.htm>
- 21 Ban Duangkaew Resort 1800-2880 Bt.  
Tel: (0) 3251 5307 Fax: (0) 3251 5532  
E-mail: bd Resort@yahoo.com
- 22 Swan Ocean View \$\$ Tel: (0) 3253 6330 Fax:  
Tel: (0) 3251 3362 Bkk rsvn: (0) 2225 3002-3
- 23 Anantasila Villa \$\$-\$\$\$\$ Tel: (0) 3251 1879  
Fax: (0) 3251 5914 Bkk rsvn: (0) 2221 1732
- 24 Hua Hin Blue Wave Beach Resort \$\$-\$\$\$  
Tel: (0) 3253 6247-9 Fax: Tel: (0) 3253 6245  
Bkk rsvn: (0) 2930 5667-8

**STADTZENTRUM von HUA HIN**

to Phetchaburi  
Phetchaburi Highway  
to Wat Itisukato  
to Pran Buri  
to Khao Hin Fai Lek  
to Cha-Am, Petchaburi  
to Prachinburi  
to Prachinburi  
to Prachinburi

Bon Café Sara Jane  
Lung Ocha  
Rim Lae  
Tong Kay  
Saeng Thai  
Charoen Pochana  
Mae Karuna  
Thanachote  
Chao Lae  
Ketsarin  
night-life area - narrow lanes unsuitable for cars  
night market  
Royal Hua Hin Golf Course  
Royal Waiting Room  
Hua Hin Station  
Municipal Offices - tourist information  
San Paulo Hospital  
Municipal Offices - tourist information

Seafood restaurants  
Village d'éléphants  
Wat Itisukato  
Pang Chang Hua Hin  
Khao Hin Fai Lek  
Station  
Camp d'éléphants de Hua Hin  
Khao Sanam Chat  
Khao Krailat  
Khao Takhiap

to Wat Itisukato  
to Phetchaburi  
to Prachinburi  
to Prachinburi  
to Prachinburi

500 m  
2 kms

**Budget**  
Car and Truck Rental

**Budget**  
Car and Truck Rental

1 Pananchai Hotel \$  
Tel: (0) 3251 1707 Fax: (0) 3253 0157

4 Hilton Hua Hin Resort & Spa \$\$\$  
Tel: (0) 3251 2888 Fax: (0) 3251 1135  
Bkk rsvn: (0) 2253 0123  
<www.huahin.hilton.com>

5 Fresh Inn Hotel \$  
Tel: (0) 3251 1389 Fax: (0) 3253 2166

6 Ban-Boosarin Hotel \$  
Tel: (0) 3251 2076

7 Central Hua Hin Village \$\$\$-\$\$\$\$  
Tel: (0) 3251 2021-38  
Fax: (0) 3251 1014

8 Sirin Hotel \$-\$\$  
Tel: (0) 3251 1150 Fax: (0) 3251 2045

9 City Beach Resort \$\$  
Tel: (0) 3251 2870-5 Fax: (0) 3251 2448  
E-mail: huahin@citybeach.co.th  
Bkk rsvn: (0) 2319 1468-71  
\* Several guest houses in this area - limited or no parking

10 Puangpen Villa Hotel \$-\$\$ Tel: (0) 3253 3785-6  
Fax: (0) 3251 1216

11 Jed Pee Nong Hotel \$-\$\$  
Tel: (0) 3251 2381  
Fax: (0) 3253 2063

12 Hotel Sofitel Central Hua Hin \$\$\$\$  
Tel: (0) 3251 2021-38  
Fax: (0) 3251 1014  
Bkk rsvn: (0) 2541 1463  
<www.sofitel.com>

13 Patchara House Hotel \$  
Tel: (0) 3251 1787

14 Hua Hin Grand Hotel & Plaza \$\$-\$\$\$  
Tel: (0) 3251 3230-4  
Fax: (0) 3251 1765.  
Bkk rsvn: (0) 2254 7675

## Besuchenswerte Orte nahe Hua Hin

1) Aussichtspunkt und Gärten des Khao Hin Lek Fai, der Hügel überblickt Hua Hin (4 Km).

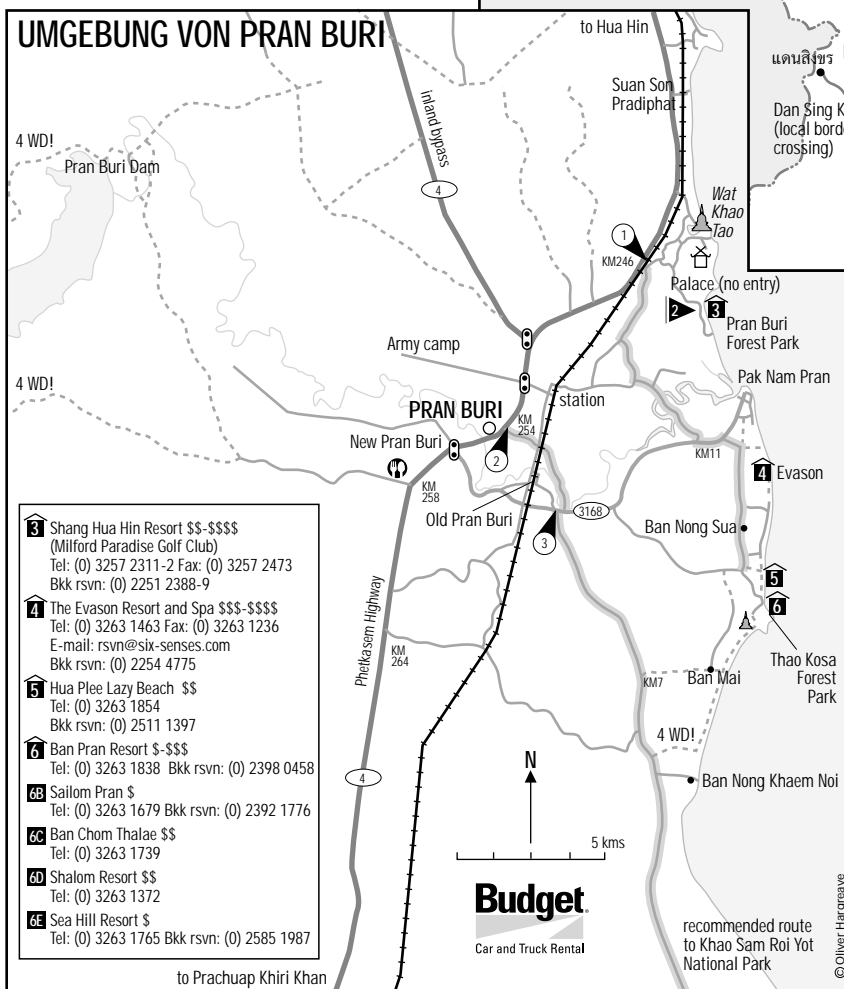
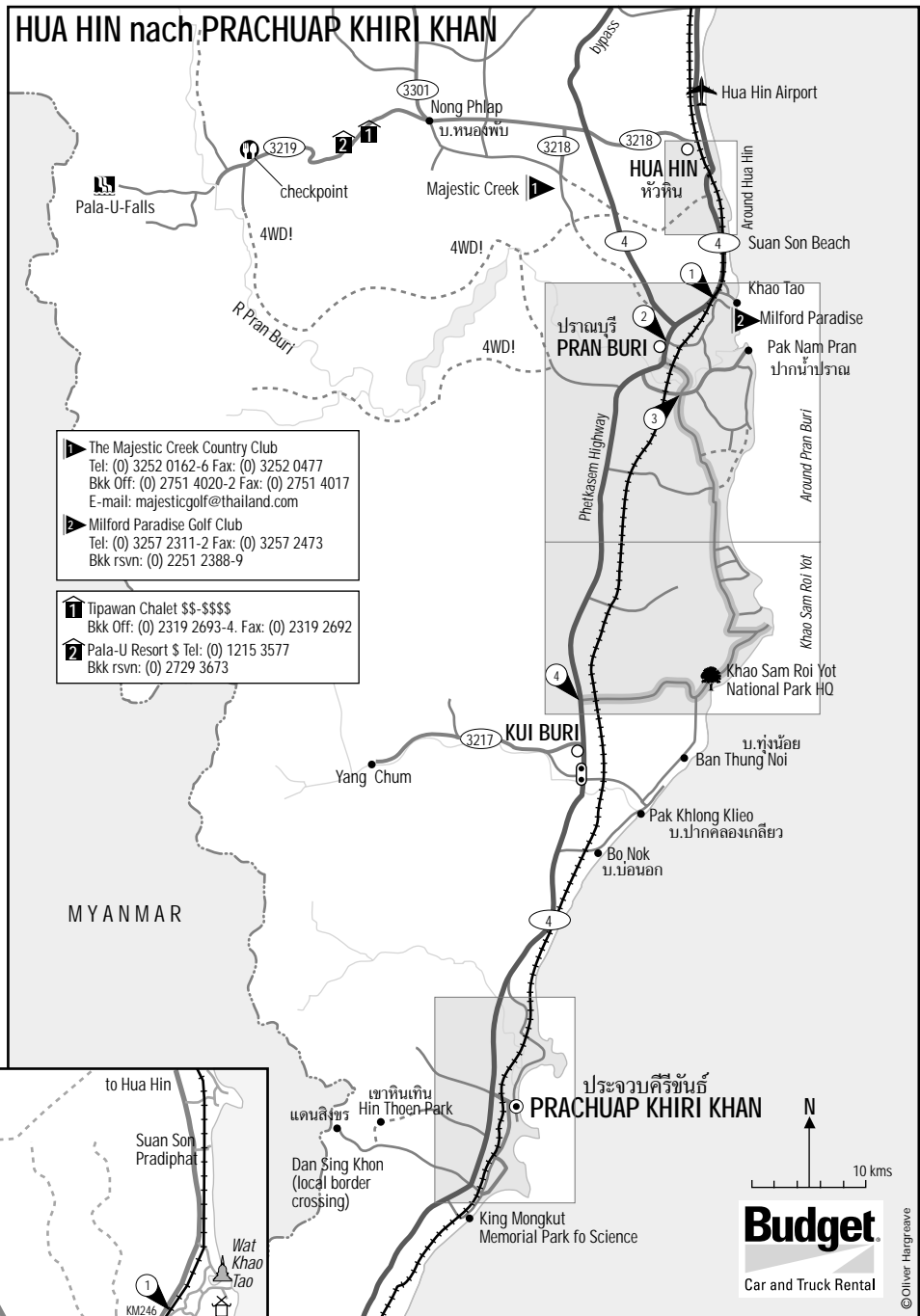
2) Khao Takiap, Aussichtspunkt am südlichen Ende vom Hua Hin-Strand (6 Km).

3) Wat Itisuko und sein buddhistischer Architektur-Themenpark (H3218, nördlich abbiegen, entweder KM1+300m oder KM2+700m).

4) Der Marukathaiwan-Palast (H4 KM216-7, Öffnungszeiten: 08.00 - 16.00, 90 Baht)

## UNTERBRINGUNG

- Ban Duangkaew Resort ๑๑ (🏠 Around Hua Hin) Tel: (0) 3251 5307 Fax: (0) 3251 5532 E-mail: bdresort@yahoo.com
- Hotel Sofitel Central Hua Hin & Central Hua Hin Village ๑๑๑-๑๑๑๑ (🏠 & 🏠 Hua Hin Downtown) Tel: (0) 3251 2021-38 Fax: (0) 3251 1014 Bkk Res: (0) 2541 1463 <www.sofitel.com> E-mail: sofitel@sofitel.co.th
- Hua Hin Marriot Resort & Spa ๑๑๑-๑๑๑๑ (🏠 Around Hua Hin) Tel: (0) 3251 1881 Fax: (0) 3251 2422 <www.marriotthotels.com>
- Swan Ocean View ๑๑ (🏠 Around Hua Hin) Tel: (0) 3253 6330 Fax: (0) 3251 3362 Bkk Res: (0) 2225 3002-3



## Südlich, nach Khao Sam Roi Yot und Prachuap Khiri Khan

Wenn Sie nicht an einem der Strände entlang der Strecke entspannen wollen, kann der Rückweg (130 Km wenn der Park umfahren wird) bequem an einem Tag hinter sich gebracht werden. Eine Übernachtung wird empfohlen, wenn Sie nach Prachuap Khiri Khan weiterfahren wollen.

KM240: Suan Son Pradiphat (Armee) Strand (Nach Osten abbiegen, 10 Baht, bis 18.00 Uhr).

KM243: Khao Tao Tempel und Strand an der H325 (Nach Osten abbiegen, 1,5 Km).

KM246: Milford Paradise Golf und der Pran Buri Waldpark (Pfeil 1, nach Osten abbiegen, dann nach dem Bahnübergang nach links abbiegen).

KM246: Abkürzung nach Pak Nam Pran, ein wichtiger Fischereihafen (Pfeil 1, nach Osten abbiegen, dann nach dem Bahnübergang nach rechts abbiegen - diese Fahrt führt auf die H3168 nahe KM11), und einem Strand südlich vom Thao Kosa Waldpark.

### Khao Sam Roi Yot-Nationalpark

Der 98 Quadratkilometer große Park ist ein Kontrast aus flachen Feuchtgebieten und schroffen Klippen, die bis zu 600 Meter hoch sind. Sehenswürdigkeiten beinhalten Höhlen und das Thung Sam Roi Yot-Feuchtgebiet. Für die schnellere, direkte Strecke zum Park biegen Sie am Pfeil 2 nach Osten ab und dann südlich ab Pfeil 3 (130 Km, wenn Sie sich auf der Ringstrasse um den Park befinden).

KM25: Ban Pu (Nach Osten abbiegen - 4 Km) und ein Parkplatz für Bootsfahrten zum Laem Sala-Strand. Die Phraya Nakhon-Höhle erreicht man nach einer 430 Meter Kletterstrecke. Die Kaeo-Höhle kann auf der Fahrt besucht werden (1,2 Km auf dem Feldweg zur Linken - nicht ohne ausreichende Beleuchtung betreten, Einsturzgefahr. Führer mit Laternen sind normalerweise in der Nähe des Höhleneingangs zu finden).

KM20: Sai-Höhle (Östlich abbiegen - 3 Km. Taschenlampe notwendig).

KM17: Hat San Phraya (Östlich abbiegen - 500 Meter).

KM14: Wat Khao Daeng & Bootsfahrten (Westlich abbiegen - 500 Meter) und Horizon Adventure Sea Canoeing Touring (Östlich abbiegen - 600 Meter).

KM13+500m: Ein 750 Meter langer Weg führt Nordwest. Zu einem Aussichtspunkt (Steiler Aufstieg, fast eine Klettertour).

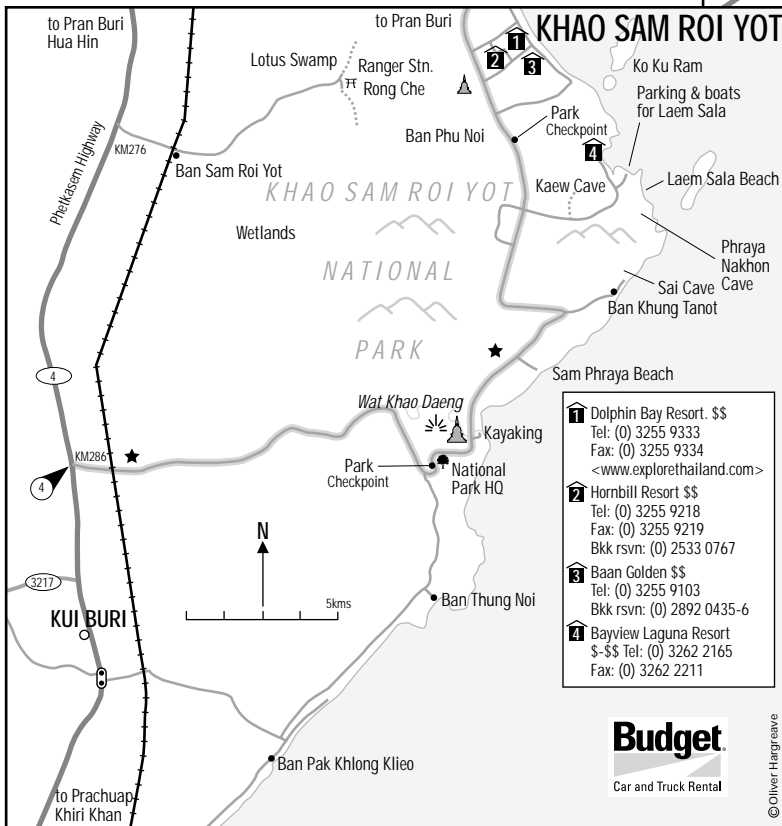
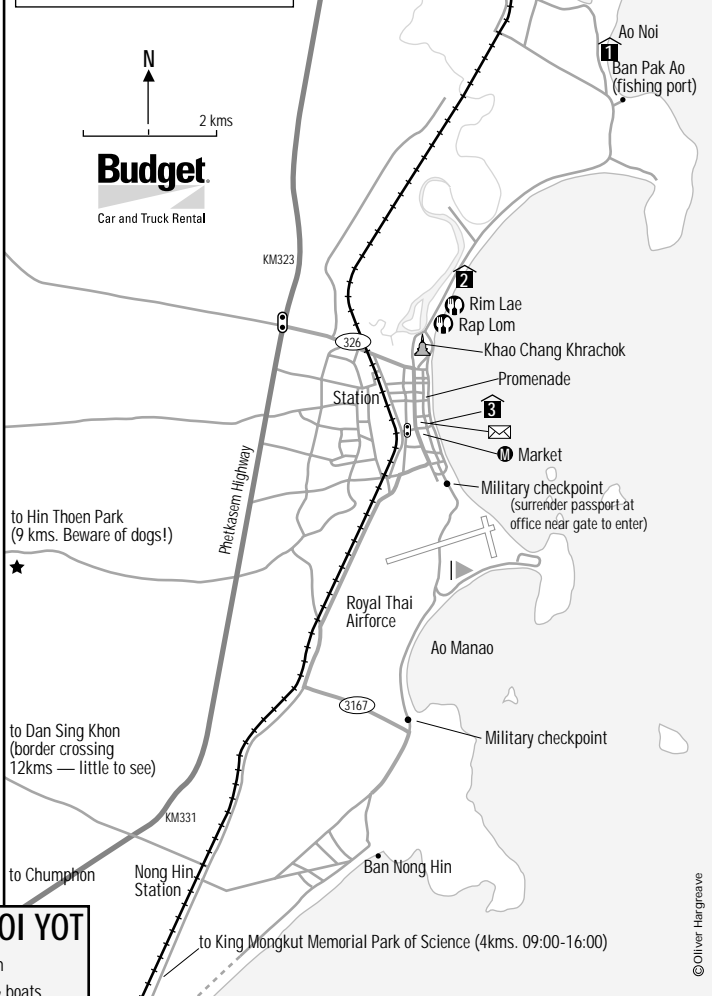
KM13: Hauptquartier des Nationalparks (Übernachtungen im Park müssen im Voraus gebucht werden, unter Telefon: (0) 3260 3751 oder bei der RFD Park Division in Bangkok).

H4 (KM285 - Pfeil 4): Zu den Thung Khao Sam Roi Yot Feuchtgebieten nach Norden auf die H4 abbiegen und dann östlich auf eine Betonstrasse, 200 Meter nördlich von

### UMGEBUNG VON PRACHUAP KHIRI KHAN

to Pran Buri, Hua Hin

- 1 Ao Noi Beach Resort \$  
Tel: (0) 3260 1350
- 2 Golden Beach Hotel \$  
Tel: (0) 3260 1626 Fax: (0) 3260 1222
- 3 Had Thong Hotel \$  
Tel: (0) 3260 1050-6 Fax: (0) 3260 1057



KM276, um zur Ranger-Station beim Lotus-Sumpf zu gelangen (9 Km). Boote können zur Vogelbeobachtung gemietet werden, die beste Zeit ist August und September, wenn die Zugvögel ankommen.

### Prachuap Khiri Khan

Prachuap Khiri Khan (90 Km südlich von Hua Hin) ist spektakulär gelegen und hat eine ländliche Atmosphäre, welche die Menschen anspricht, die die ruhigen Ecken von Thailand suchen. Sie können Ao Manao, ein Privatstrand der von der Luftwaffe kontrolliert wird, besuchen oder auf die Spitze von Khao Chang Krachok klettern. Ansonsten gibt es wenig zu tun, außer auf die Eröffnung der Seafood-Stände an der Strandpromenade zu warten.

### UNTERBRINGUNG

- The Evason Resort and Spa ๕๕๕-๕๕๕๕ (1 Around Pran Buri) Tel: (0) 3263 1463 Fax: (0) 3263 1236 Bkk Res: (0) 2254 4775  
E-mail: rsvn@six-senses.com
- Dolphin Bay Resort. ๕๕ (2 Khao Sam Roi Yot) Tel: (0) 3255 9333 Fax: (0) 3255 9334  
<www.explorethailand.com>  
E-mail: dolphin@explorethailand.com

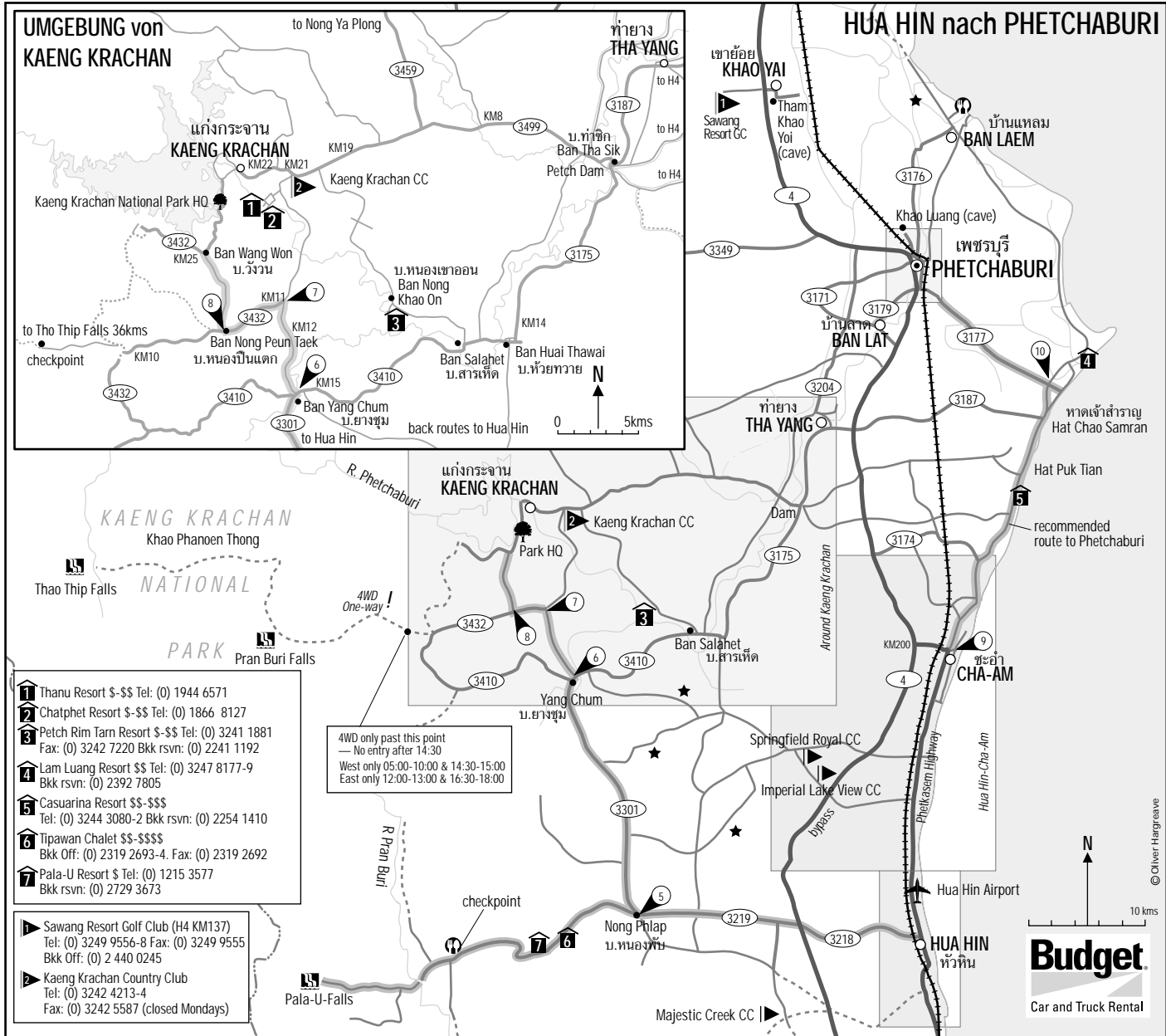
# Budget

Car and Truck Rental

## ABSCHNITT 2 : 60 km

# HUA HIN

# KAENG KRACHAN - PHETCHABURI



Die 2915 Quadratkilometer des Kaeng Krachan-Nationalpark ziehen sich nach Westen auf beiden Seiten der Tennasserim Berge entlang der Grenze zu Myanmar hin. Zwei Wasserfälle können im Park besucht werden.

### Der Pala U-Wasserfall

Folgen Sie der H3218 & H3219 zu den Pala U-Wasserfällen (60 Km - laufen Sie die letzten 700 Meter auf der unbefestigten Strasse wenn Sie kein Fahrzeug mit Allradantrieb fahren. Öffnungszeiten: 08.00 - 16.30 Uhr. Rechnen Sie mit einem vollen Tag), eine Reihe von Wasserfällen auf 15 Ebenen, in einem engen Tal, das mit immergrünen Wald bewachsen ist

### Der Tho Thip-Wasserfall

Bei KM15 führt eine 36 Km lange, unbefestigte Strasse zum Ban Krang Camp, zu einer Wanderstrecke zu den Pran Buri-Fällen ab KM18 (Besucher müssen einen Park-Führer mitnehmen) und einem Parkplatz bei KM36, von wo aus

die Tho Thip-Wasserfälle mit einem 4 Km Fußmarsch erreicht werden können.

Eine Genehmigung muss vorab vom Park-HQ (H3432 KM29) besorgt werden und nur Fahrzeuge mit Allradantrieb sind zugelassen (Einlass nur in eine Richtung, unbefestigte Strasse: 05.00-10.00 & 14.30-15.00 nur aufwärts; 12.00-13.00 & 16.30-18.00 nur abwärts; kein Zugang nach 14.30 - vermeiden Sie Besuche am Wochenende). Fahren Sie vorsichtig, da Sie für Ihr Fahrzeug auf dieser Strasse verantwortlich sind. Campingzubehör kann beim Park-HQ gemietet werden, aber sie müssen Essen, Getränke, Taschenlampen, usw. selber bringen (Rufen Sie das Park-HQ für Details an. Tel.: (0) 3245 9293).

Die Hauptquartiere der Parks sind sehr einfach von Hua Hin aus zu erreichen wenn Sie auf der H3219 bis KM12 fahren und dann nördlich auf die H3301 abbiegen. Folgen Sie den Pfeilen 5,6,7 & 8.

**Budget** 5  
Car and Truck Rental

## Norden, nach Cha Am und Phetchaburi

Nördlich des Marukathaiwan-Palastes markieren einige monolithische Hochhaus-Condotel die Küste bis nach Cha Am, einem beliebten Urlaubsort der Thais, wo sich Hotelressorts entlang einer Strandstrasse hinziehen.

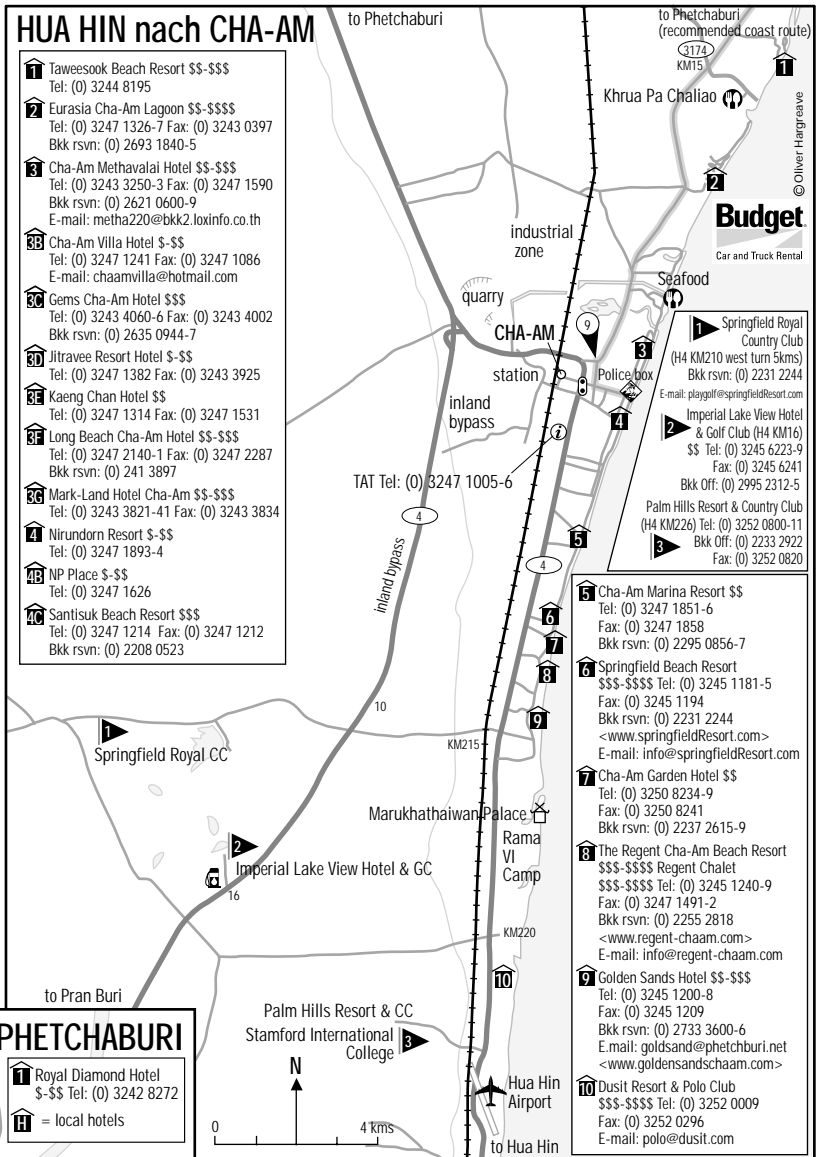
Die Küstenstrasse nördlich von Cha Am (Pfeil 9&10) bieten einen etwas längeren, aber viel ruhigeren Weg nach Phetchaburi als die stärker befahrene Hauptstrecke (H4). Die Küstenstrasse ist zu empfehlen, wenn Sie nicht in Eile sind. Nördlich von Hat Chao Samran werden die Strände schlammig und Salinen schließen sich an, der Belag der Küstenstrassen ist an vielen Stellen aufgebrochen.

### UNTERBRINGUNG

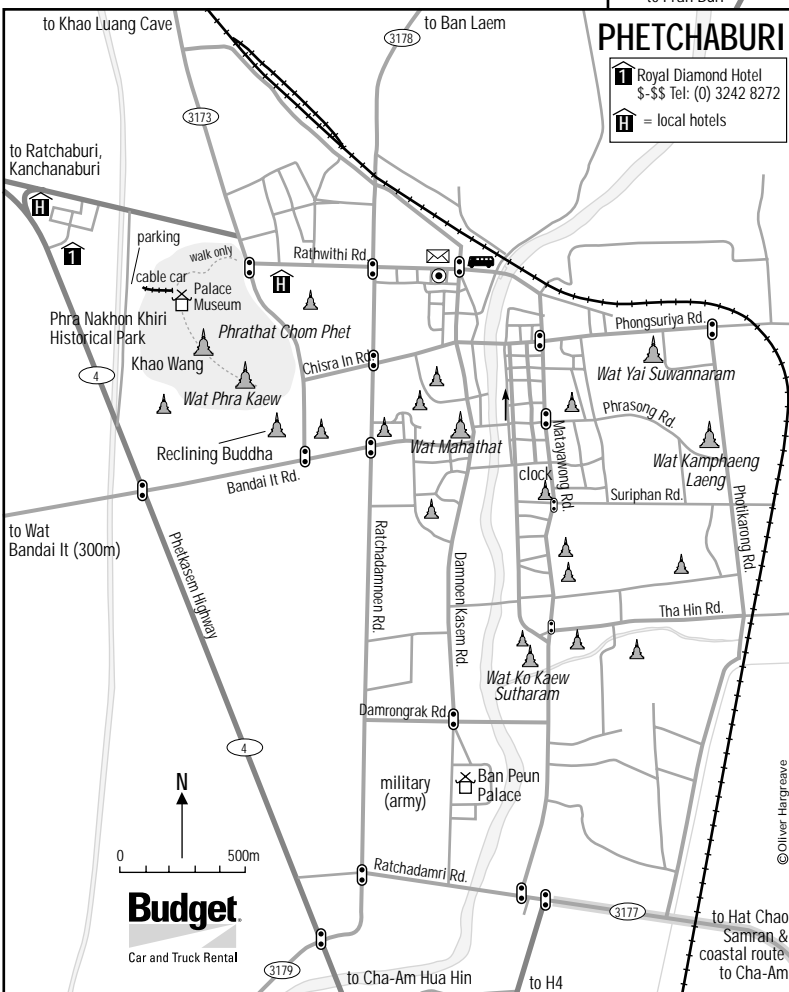
- Anantara Resort & Spa ๑๑๑๑ (1 Around Hua Hin) Tel: (0) 3252 0250 Fax: Tel: (0) 3252 0250 Bkk Res: (0) 2477 0800
- Casuarina Resort ๑๑-๑๑๑ (2 Hua Hin-Phetchaburi) Tel: (0) 3244 3080-2 Bkk Res: (0) 2254 1410
- Dusit Resort & Polo Club ๑๑๑-๑๑๑๑ (10 Hua Hin-Cha-Am) Tel: (0) 3252 0009 Fax: (0) 3252 0296 E-mail: polo@dusit.com
- The Regent Cha-Am Beach Resort/Regent Chalet ๑๑๑-๑๑๑๑ (7 Hua Hin-Cha-Am) Tel: (0) 3245 1240-9 Fax: (0) 3247 1491-2 Bkk Res: (0) 2255 2818 <www.regent-chaam.com> E-mail: info@regent-chaam.com

## HUA HIN nach CHA-AM

- 1 Taweessok Beach Resort \$\$-\$\$\$ Tel: (0) 3244 8195
- 2 Eurasia Cha-Am Lagoon \$\$-\$\$\$\$ Tel: (0) 3247 1326-7 Fax: (0) 3243 0397 Bkk rsvn: (0) 2693 1840-5
- 3 Cha-Am Methavalai Hotel \$\$-\$\$\$ Tel: (0) 3243 3250-3 Fax: (0) 3247 1590 Bkk rsvn: (0) 2621 0600-9 E-mail: metha220@bkk2.foxinfo.co.th
- 4 Cha-Am Villa Hotel \$-\$\$ Tel: (0) 3247 1241 Fax: (0) 3247 1086 E-mail: chaamvilla@hotmail.com
- 5 Gems Cha-Am Hotel \$\$\$ Tel: (0) 3243 4060-6 Fax: (0) 3243 4002 Bkk rsvn: (0) 2635 0944-7
- 6 Jitrawee Resort Hotel \$-\$\$ Tel: (0) 3247 1382 Fax: (0) 3243 3925
- 7 Kaeng Chan Hotel \$\$ Tel: (0) 3247 1314 Fax: (0) 3247 1531
- 8 Long Beach Cha-Am Hotel \$\$-\$\$\$ Tel: (0) 3247 2140-1 Fax: (0) 3247 2287 Bkk rsvn: (0) 241 3897
- 9 Mark-Land Hotel Cha-Am \$\$-\$\$\$ Tel: (0) 3243 3821-41 Fax: (0) 3243 3834
- 10 Nirundorn Resort \$-\$\$ Tel: (0) 3247 1893-4
- 11 NP Place \$-\$\$ Tel: (0) 3247 1626
- 12 Santisuk Beach Resort \$\$\$ Tel: (0) 3247 1214 Fax: (0) 3247 1212 Bkk rsvn: (0) 2208 0523



- 1 Royal Diamond Hotel \$-\$\$ Tel: (0) 3242 8272
- H = local hotels



## Phetchaburi

Mit Relikten des Khmer Imperiums im Wat Kamphaeng Laeng, die bis ins 12. Jahrhundert zurückreichen, ist Phetchaburi der Standort einer alten Niederlassung. Lange Zeit ein Ort für königliche Residenzen, besitzt die Stadt eine Vielzahl von Tempel sowie zwei königliche Paläste aus dem 19. Jahrhundert - den Phra Nakhon Khiri Nationalpark und den Phra Ram Ratchaniwet (Ban Peun) Palast (um Ban Peun zu besichtigen, betreten Sie das Armeelager).

Interessante Tempel sind der Wat Yai Suwannaram (ein alter Ubot, 18. Jahrhundert, Wandmalereien und eine Bücherei auf einem Teich) und Wat Ko Kaew Sutharam (18. Jahrhundert Wandmalereien) und Wat Mahathat (Khmer-Ayutthaya Prangs). Mehrere der Tempel haben lange, hölzerne Reihenhäuser (Kuti) für die Mönche.

Die buddhistischen Schreine in Khao Luang (4 Km vom Stadtzentrum) und Kkao Bandai (1,5 Km) sind eine der besten Beispiele von Höhlenschreine, die in den Karst- und Kalksteinbergen der Phetchaburi und Ratchaburi Provinz üblich sind.

Wie auch immer, das Glanzlicht bleibt der historische Park Phra Nakhon Khiri. Eine kurze Fahrt mit einer Kabelbahn bringt Sie zu König Mongkuts Gipfelresidenz, die in ein Nationalmuseum

verwandelt wurde. Ein mit Kopfstein gepflasterter, von schattenspendenden Bäumen gesäumter Weg führt um den ganzen Gipfel.



Um zum schwimmenden Markt zu kommen, starten Sie am Pfeil 11 und nehmen Sie die H35 (fahren sie auf der linken Spur und nehmen Sie die Überführung östlich von der H4 bei KM126 - ausgeschildert mit Rama II Road nach Samut Songkhram und Samut Sakhon. Das ist die Hauptstrecke nach Bangkok - starker Verkehr ist zu allen Zeiten zu erwarten). Bei Pfeil 12 (KM63) biegen Sie nach Norden auf die H325 nach Damnoen Saduak ab. Folgen Sie der H325 durch Samut Songkhram und nördlich bis KM25. Biegen Sie bei Pfeil 13 (1 Km zum Zentrum um Boote zu mieten) westlich ab.

Eine Umgehungsstrecke westlich von Damnoen Saduak führt Sie nach Ratchaburi (22 Km) und zum Rama II Park nahe Amphawan, welcher einen gut erhaltenen hölzernen Palast im Ayutthaya-Stil enthält.

### Suan Phung

Die heißen Quellen Bo Khlung und die Kao Chan-Wasserfälle (H3087 KM34+südliche Abzweigung - 10 & 14 Km. Nur Allradantrieb bei den Wasserfällen), zusammen mit einigen kleinen Feriensiedlungen bieten einen ruhigen Zufluchtsort in diesem wenig entwickelten Gebiet (65 Km von Ratchaburi).

### Strecken zwischen Bangkok und Kanchanaburi (198 Km)

Die direkteste Strecke zwischen Bangkok und Kanchanaburi ist die H338 und die H4, um die H323 (Pfeil 19 & 20) zu erreichen, aber es gibt keine Möglichkeit den starken Verkehr im Umkreis von 50 Km um Bangkok zu vermeiden. Die H346 (Pfeil 21-23) führt über eine längere aber weniger befahrene, nördliche Strecke über Ban Len und Kamphaeng Saen (benutzen Sie die Budget Airport Routfinder Karte für Straßeninformationen innerhalb Bangkoks).

### H4 (Phetchkasem Highway)

KM30: Samphan Elephant Ground & Zoo (Krokodil-Ringen-Show: 12.45, 14.20, 16.20 Uhr, Sondervorführungen: 13.15 und 15.00 Uhr. Elefanten-Show: 13.45 und 15.30 Uhr. Zusätzliche Vorführungen an Sonn- und Feiertagen. Ausländische Erwachsene 350 Baht, Kinder 250 Baht. Thais 60/30 Baht. Tel.: (0) 2429 0361-2)  
 KM32: Der Rose Garden (Kulturzentrum - Vorführung mit Zeremonien und traditionellen Tänzen um 14.00 Uhr. Tel.: (0) 3432 2544-7. Erwachsene 330 Baht).

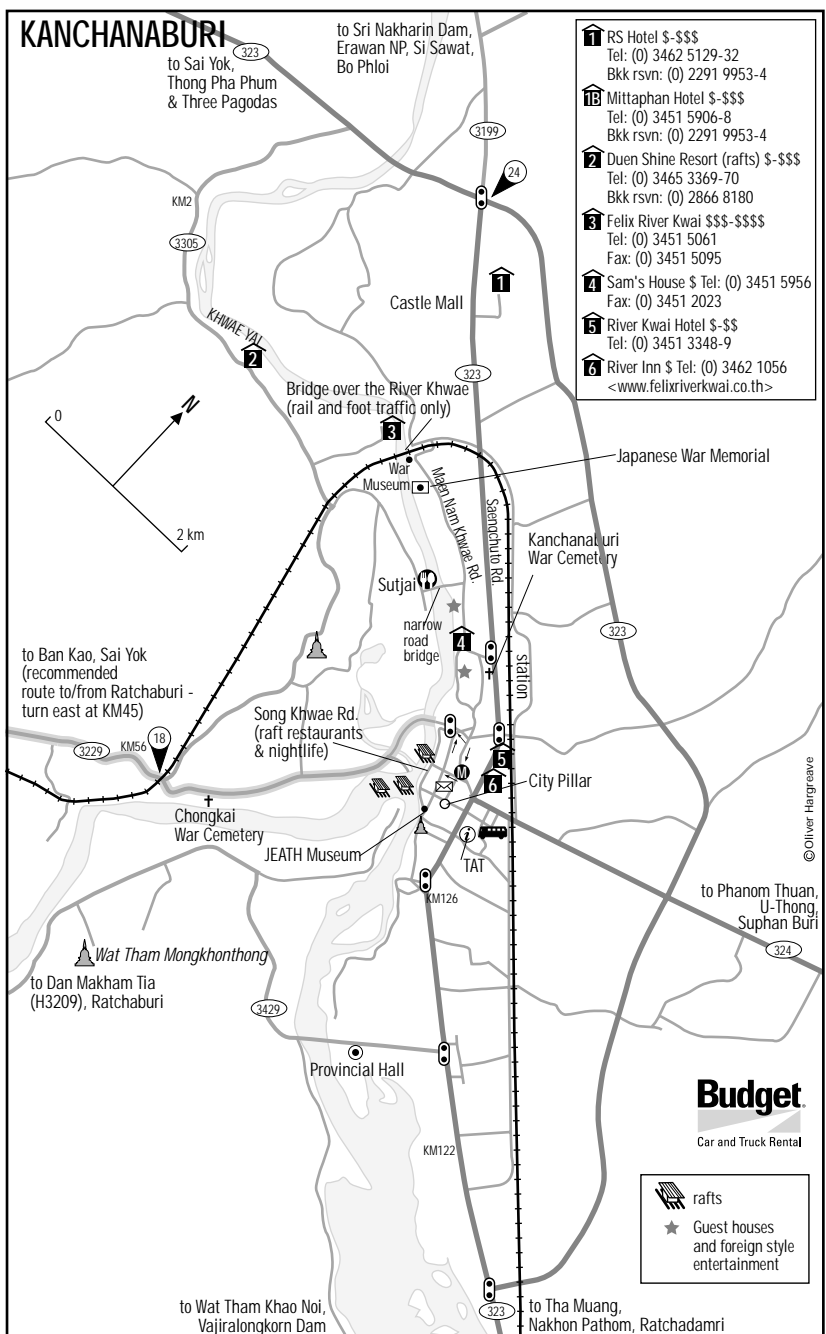
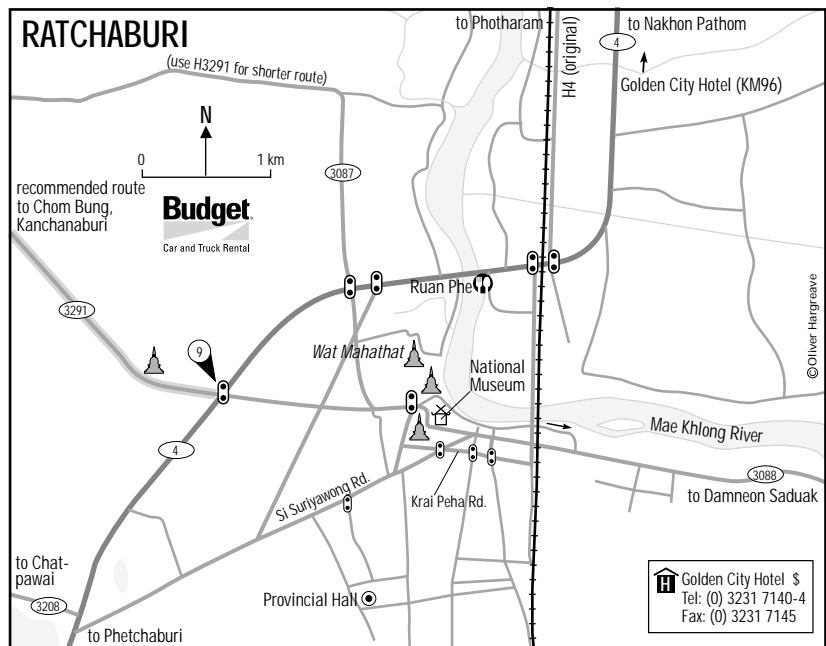
### H338

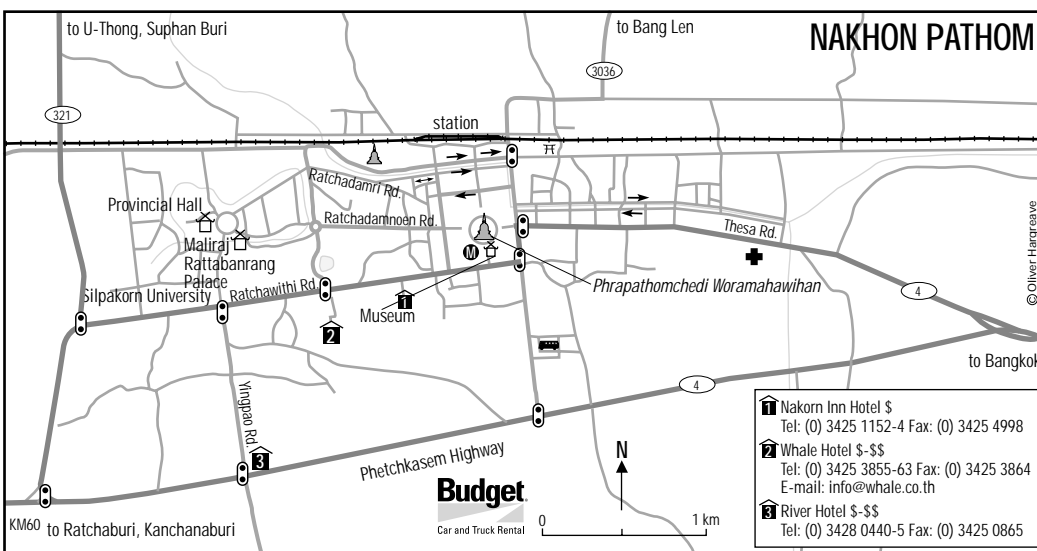
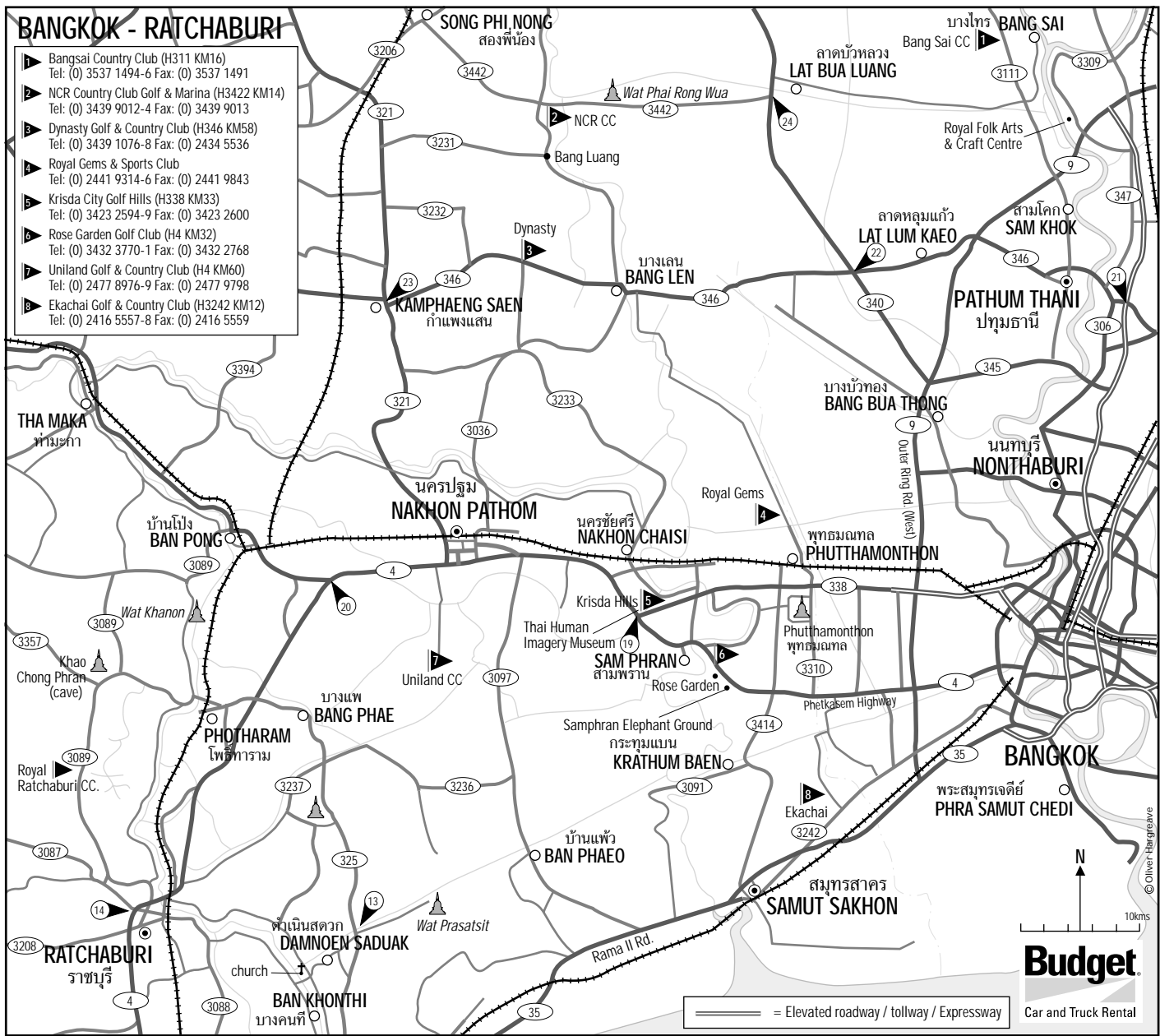
KM18: Biegen sie Südlich auf die H3310 ab. Der Phra Phutthamonthon Park zeigt eine 40 Meter hohen, stehenden Buddha und Nachbauten von berühmten buddhistischen Pilgerstätten.

KM31: Die Thai Human Imagery (Wachsfiguren) Museum (09.00-17.00 Uhr, 200 Baht) enthält lebensechte Abbildungen von Mönchen, Königen und thailändischen Volksleuten.

## UNTERBRINGUNG

- Felix River Kwai ๓๓๓ - ๓๓๓๓ (🏠 Kanchanaburi)  
 Tel: (0) 3451 5061 Fax: (0) 3451 5095  
 E-mail: felix@kan.a-net.net.th  
 <www.felixriverkwai.co.th>
- Home Phu Toey Resort ๓๓ (Kanchanaburi and Sai Yok H323 KM61) Bkk Res: (0) 2621 1510-3 Fax: (0) 2621 1514

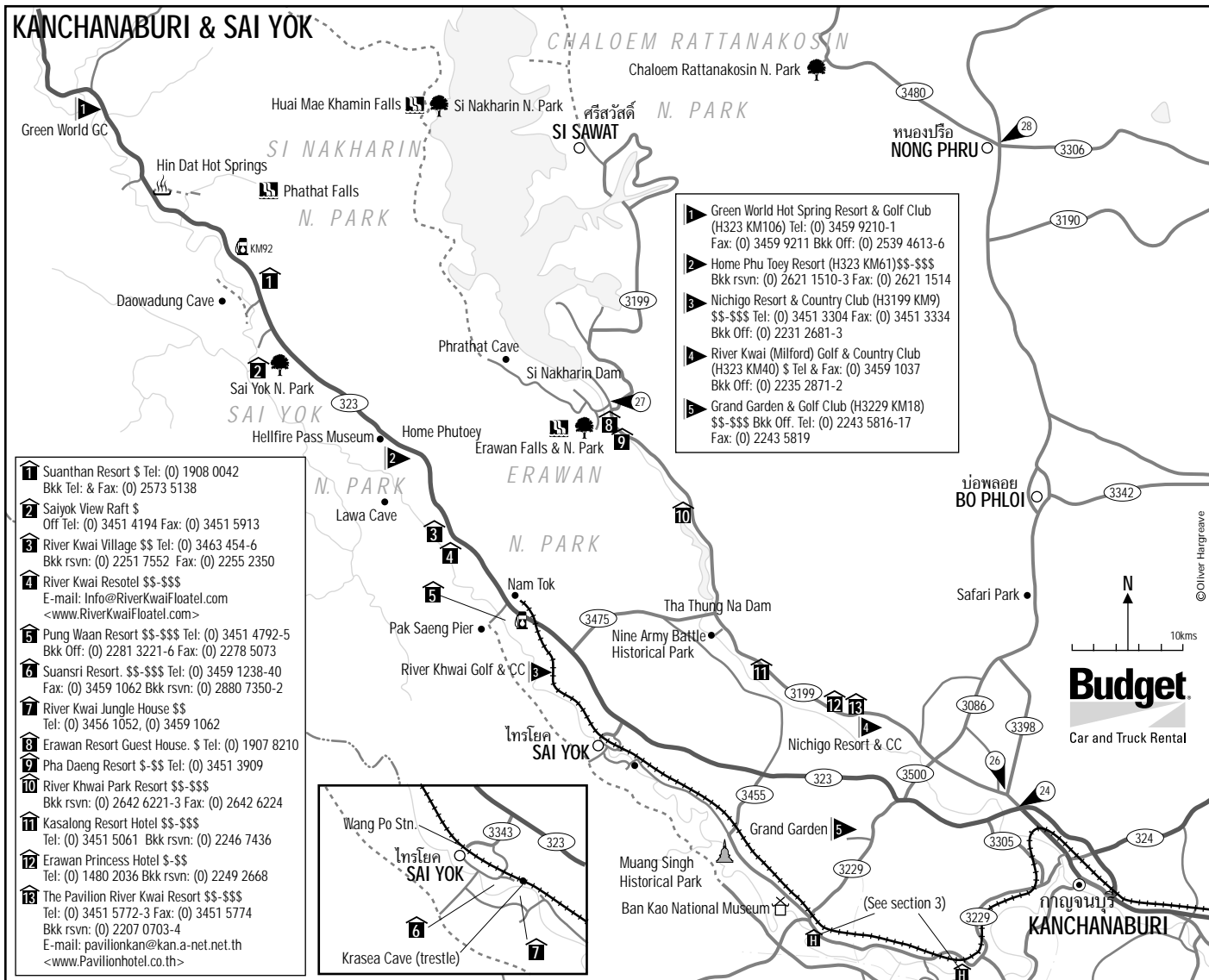




**Nakhon Pathom**

Nakhon Pathom ist der Ort mit Thailands größter Stupa. Von besonderem Interesse sind die Buddha-Statuen, die die äußere Wand der Stupa umgeben, sowie das angrenzende Nationalmuseum (09.00-16.00 Uhr, montags und dienstags geschlossen, 30 Baht).

Die Stadthalle ist Teil des geräumigen Sanam Chan Palastes, der von König Rama VI gebaut wurde. Der Maliraj Rattanrang, der sich auf dem Gelände befindet, kann besucht werden (9.00-16.00 Uhr, Don.-Sam., 30 Baht).



### Kanchanaburi

Die Stadt Kanchanaburi ist bekannt für seinen Markt und die Unterkunftsmöglichkeiten auf oder nahe dem Fluss aber am berühmtesten wurde es durch "Die Brücke am River Kwai" (eigentlich Khwae-Fluss) und den Kriegsfriedhof der "Todesbahn".

In der Nähe gelegene Tempel sind Wat Tham Mangkongton (9 Km, H3429 KM5), Wat Tham Khao Noi und Wat Than Sua (17 Km südlich auf der H323 nach Tha Muang - überqueren Sie den Vajiralongkorn-Damm und biegen Sie nach rechts ab).

### Das Tal der Khwae Noi (H323 ab Pfeil 24)

Die Khmer-Ruinen bei Muang Sing zeugen von der strategischen Wichtigkeit dieses Tales als Verbindung zwischen Myanmar und Thailand. Dicht an den Ruinen vorbei führend und 1.000 Jahre später, brachte die Todesbahn Schande über das Land, die im starken Kontrast zu den Schönheiten der umgebenden Berge steht.

KM12: H3229 zum Ban Kao Nationalmuseum (Links abbiegen, 16 Km, H3445 KM2. 08.30-16.30, Mo. & Di. Geschlossen, 30 Baht), enthält eine Sammlung von Artefakten die auf 2.000 v.C. datiert werden, und die Khmer-Ruinen des Muang Singh Historical Park (25 Km. H3445 KM11, 30 Baht). Folgen Sie der geteerten Strasse nördlich um nach Sai Yok und zur Krasae-Gerüstbrücke zurück zu kommen.

KM15: H3343 links nach Sai Yok. Direkte Strecke zur Wong Po-Station und Krasae-Gerüstbrücke.

KM45: Paksang Pier (links abbiegen - 2 Km) für Boote zur Lava-Höhle und Unterbringung auf Flößen flussaufwärts. (Füllen Sie den Tank wenn auf Reserve!)

KM65: Das Hellfire Pass-Museum (links abbiegen 300m - siehe auch Todesbahn)

KM80: Saiyok Nationalpark (links abbiegen - 3 Km). Höhlen, Wasserfälle, Boote zur Lava-Höhle und Unterbringung auf Flößen.

KM84: Daowadung-Höhle (biegen Sie links ab und folgen Sie der Strasse über den Fluss. Biegen Sie an der T-Kreuzung nach rechts ab. Biegen Sie nach 1,3 Km am

Hinweisschild zum Tempel nach links ab, folgen Sie der Betonstrasse - 4 Km). Wahrscheinlich die sehenswertesten Höhlen.

KM103: Phathat-Wasserfälle (Rechts abbiegen, 12 Km - Feldweg nach 6 Km) - beeindruckender als die Sai Yok Noi-Fälle und, wie alle Wasserfälle in der Kanchanaburi-Gegend, bildet Stufen die Durch Kalziumablagerungen gebildet wurden.

KM105: Nordwestlich abbiegen zu den heißen Quellen Hin Dat (400m auf unbefestigter Strasse, Parkplatz auf der Rückseite)

KM109: Eine nordöstliche Strasse führt zu den Phu Sawan-Wasserfällen (22 Km, 4WD) und eine unbefestigte Strasse (nur Allradantrieb!) zu den Huai Khamin-Wasserfällen im Sri Nakharin-Nationalpark.

### Nordwestlich zum Drei Pagoden-Pass

H323 nach Sangkla Buri und zum Drei Pagoden-Pass führt an einer T-Kreuzung nach rechts (KM124, Pfeil 25. Kilometerangaben ab diesem Punkt - keine Tankstelle bis Sangkhla Buri!). Fahren Sie auf der H3273 nach Pha Phum und Muang Pilok (63 Km).

Die Fahrt entlang der schmalen (H323) Strasse nach Sangkhla Buri und dem Drei Pagoden-Grenzübergang (86 Km) ist die Reise wert, wenn Sie die Kulturen der Mon und anderer ethnischer Gruppen, die im Grenzland um den See leben, erforschen wollen. Ihrem Hotel/Guesthouse in Sangkhla Buri wird es möglich sein, Sie mit Informationen darüber zu versorgen, was es zu sehen gibt.

KM25 (H323): Biegen Sie nordöstlich zum Lam Khlong Ngu-Nationalpark ab (26 Km, Nur Allradantrieb).

KM32: Dai Hong-Wasserfälle (Südwestlich abbiegen - 1,5 Km).

KM33: Kruangkrawia-Wasserfälle (nahe der Strasse)

KM40: Khae Laem-Nationalpark Hauptquartier (nahe der Strasse)

KM68: Biegen Sie an der T-Kreuzung nordwestlich zum Drei Pagoden-Pass ab (18 Km). Geradeaus geht es nach Sangkhla Buri (4 Km).

### Das Khwae Yai-Tal und der Erawan-Nationalpark (50 Km)

Nehmen Sie die H3199 ab Pfeil 24 (linke Spur der Gabelung bei Pfeil 27 durch den Damm-Checkpoint nach KM46 - 3,5 Km) um zu den berühmten Wasserfällen im Erawan-Nationalpark zu gelangen. Ein 2 Km langer Wanderweg folgt dem Fluss entlang der sieben Stufen des Wasserfalls.

Folgen Sie der Strasse an der Westseite des Sees zur Phra That-Höhle (10 Km - Teil des Erawan-Nationalparks) und den Huai Mae Khamin-Wasserfällen im Sri Nakharin-Nationalpark (45 Km, 4WD).

KM23 (links abbiegen, 1,5 Km): Historischer Park; Kampf der Neun Armeen (09.30-11.30 & 14.30-16.30).

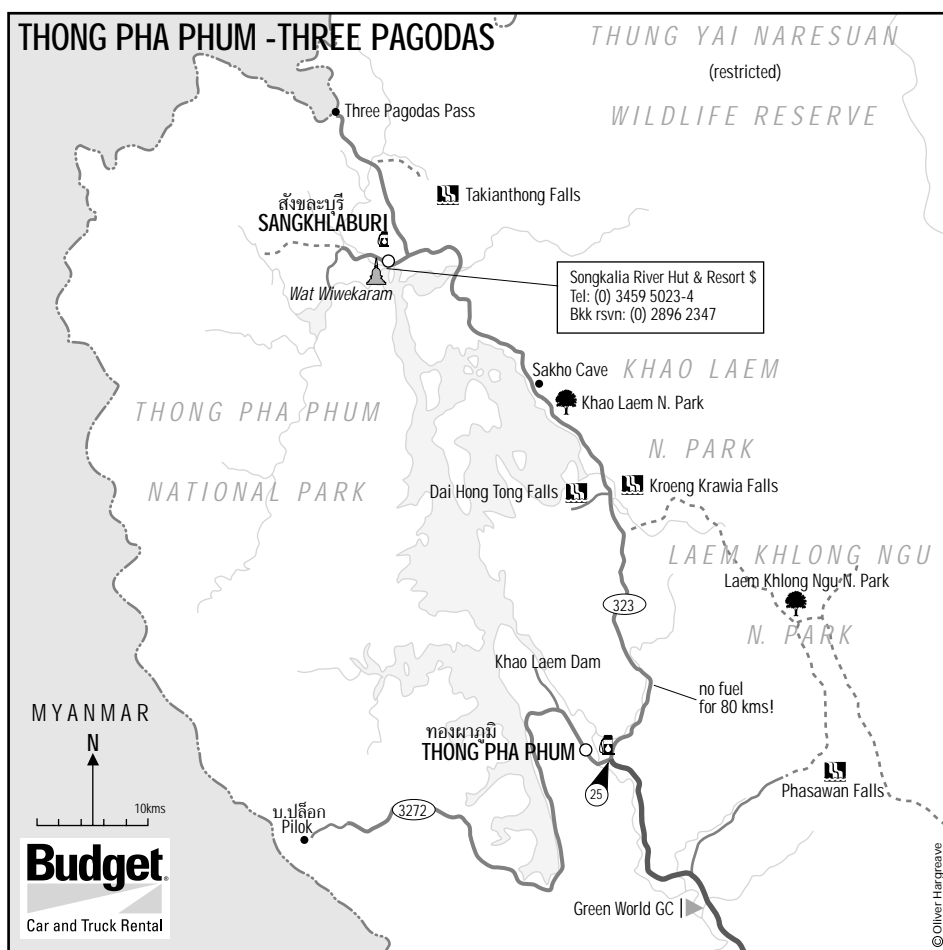
### DIE TODESBAHN

Der Name der Todesbahn kommt von den über 100.000 Menschenleben, die der Bau und die Instandhaltung der Bahn zwischen 1942 und 1945 gekostet hat. Orte, die man in Kanchanaburi besuchen kann, sind das JEATH Museum (08.30-16.30 täglich, 30 Baht) und den Chongkai und Kanchanaburi Kriegsfriedhof. Die Brücke über den Khwae Yai ist besonders während der Klang- und Lichterschau (findet Ende November statt - rufen Sie das TAT-Kanchanaburi, Tel.: (0) 3451 1200 für Details an).

Die Gerüstbrücke bei Tham Krasae (Nahe der Wang Po-Polizeistation, Sai Yok, H3343) wurde seit der Erbauung der ursprünglichen Struktur von Kriegsgefangenen, nur teilweise modernisiert. Mehr Überreste des Schienenstrangs sehen Sie bei den Sai Yok Noi-Wasserfällen (H323, KM46), welche einen Kilometer hinter der Endstation Nam Tok des in Betrieb befindlichen Netzes liegt. Der Fahrplan ist wie folgt:

Kanchanaburi Abf.	Nam Tok Ank.	Nam Tok Abf.	Kanchanaburi Ank.
06:11	08:40	05:25	07:25
11:01	12:50	13:00	14:48
16:37	18:40	15:15	17:51

Jack Chalkers unvergessliche Malereien, gezeichnet als er Kriegsgefangener war, sind bei einer kleinen Gedenkstätte im Home Phutoey Resort (H323, KM61 - Rufen Sie vorher an, um sie besichtigen zu können, außer Sie haben eine Runde Golf oder eine Übernachtung gebucht) ausgestellt. Ähnlich beeindruckend ist ein Besuch des Australian War Graves Museum am Hellfire-Pass (H323, KM65 - 09.00-16.00 Uhr täglich, Spende) und der historische Wanderweg entlang des alten Gleisbetts (4,5 Km). Mehr Überreste der Bahn können im Sai Yok-Nationalpark (H323, KM80) besichtigt werden.



### Nördlich zum Chaloe Rattanakosin-Nationalpark (97 Km)

H3398 und H3086 führen nördlich nach Nong Phru (Pfeil 26&27), führen dabei an Bo Phloi, einem ehemaligen Minengebiet für Edelsteinabbau. Biegen Sie bei Nong Phru (KM63 - Pfeil 28) nach Westen ab und folgen Sie den Schildern Richtung Chaloe Rattanakosin-Nationalpark. Die Hauptattraktionen sind eine Höhle (Tham Lot Noi) durch die ein Wasserlauf führt und eine 2 Km lange Wanderung flussaufwärts, vorbei an den Trai Trung-Wasserfällen zu einem spektakulärem Einsturzsee (Tham Lot Yai).

KM23 (Westlich abbiegen): Der Safari Park (09.00-18.00 Uhr, Erwachsene 150/Kinder 90 Baht. Elefanten- und Krokodil-Vorführungen von 11.00-16.00 Uhr. Tel.: (0)3462 8270-1) bietet eine Fahrt durch den Zoo und einen Themenpark, der um ein großes Restaurant gelegen ist.

Besuchen  
 Sie unsere Webseite  
 <www.budget.co.th>  
 für andere WorldClass Drives  
 in Thailand

**Kilometerangaben sind folgendermaßen angegeben:**

H4 KM13 = Autobahn 4, Kilometerstein 13, als naheste Angabe zum Besichtigungsort.

H4 km 98-9 = Der wichtige Punkt liegt zwischen den Kilometersteinen 98 & 99. Wo Kilometersteine bei der Erkundung fehlten, werden die Kilometer durch den Autokilometerzähler (AutoKm) angegeben.

*KM 99* = Ein Punkt von Interesse oder ein Seitenweg an der empfohlenen Strecke liegt in der Nähe dieses Kilometersteines. Reguläre Reiseführer werden für dieses Gebiet weitere Informationen angeben.

*Alternativer Weg* = Es gibt in Thailand viele verschiedene Strecken, die Sie fahren können. Die Richtungspfeile folgen empfohlenen Strecken, die Ihnen eine Auswahl von Straßen und Landschaften geben sollen. Alternative Wegrichtungen zeigen Ihnen, wo Sie einen anderen Weg fahren können, indem Sie die Information benutzen, die Sie nur auf den Karten finden. Kürzere Alternativstrecken sind gewöhnlich weniger interessant als die empfohlene Route.

*Schlechter Zustand der Straßenoberfläche treten immer wieder auf.*

*Nur Allradantrieb!* = Wenn Sie ein Fahrzeug fahren, das keinen Allradantrieb hat, nehmen Sie bitte diese Strecke nicht. Wenn es auch nicht notwendig ist, den Allradantrieb auf den meisten unbefestigten Straßen einzuschalten, so macht die Bodfreiheit und verstärkte Federung den Gebrauch eines solchen Fahrzeuges auf den meisten unbefestigten Straßen in Thailand unabdingbar.

Unbefestigte Straßen sind häufig in den Grenz- und Berggebieten. Wichtige unbefestigte Straßen werden regelmäßig gewartet und sind als Allwetterstraßen klassifiziert. Wie auch immer, viele der Straßen können tiefe Schlammlöcher haben. Wir empfehlen Ihnen unbefestigte Straßen zu meiden, da Sie für alles verantwortlich sind, was dem Fahrzeug außerhalb regelmäßig gewarteter und befestigter Straßen geschieht. Sollten Sie trotzdem auf einer unbefestigten Straße fahren, dann fahren Sie bitte sehr langsam, um mechanische Probleme zu vermeiden und so wenig Staub wie möglich aufzuwirbeln, wenn Sie an Personen und Dörfern vorbeifahren.

*Denken Sie daran* immer genug Trinkwasser mitzunehmen und

**N**ummerierte Pfeile, die in Folge in der Reiserichtung aufgelistet sind, zeigen Ihnen an, wann Sie an Kreuzungen, entlang der vorgeschlagenen Route, abbiegen müssen (umgekehrt, wenn Sie in der entgegengesetzten Richtung reisen). Einige Kreuzungen und Abzweigungen, an denen englischsprachige Schilder fehlen, werden genauer beschrieben, um Ihnen anschaulich darzustellen, ob Sie in die richtige Richtung fahren.

rechnen Sie eine Reserve für Notfälle ein. Auch eine Taschenlampe kann nützlich sein, ebenso ein Regenschirm oder warme Kleidung, je nach Saison, in der Sie reisen.

Um unseren Kundenservice ständig verbessern zu können, verständigen Sie bitte unser Personal bei Irrtümern oder machen Sie eigene Vorschläge für diese Reise-Informationen-Broschüre.

normalerweise nur von größeren Resorts oder Hotels akzeptiert.

Die gegebenen Preise sind nur Anhaltenspreise, da die Preise schwanken. Seien Sie darauf vorbereitet, das noch Steuern zur Hotelrechnung hinzukommen.

Preise werden wie folgt angegeben:

฿ 50-999 Baht  
 ฿ 1.000-2.999 Baht  
 = 3.000-5.999 Baht  
 = 6.000 Baht plus

**INFORMATION**

Die Informationen in diesem Führer sind dazu gedacht, normale Reiseführer zu ergänzen. Die Büros der Tourism Authority of Thailand (TAT - Niederlassungen in den Stadtkarten) in Cha Am (Tel.: (0) 3247 1005-6), Fax: (0) 3247 1502, E-Mail: tatphet@tat.or.th) und Kanchananburi (Tel.: (0) 3451 2500), Fax: (0) 3247 1502, E-Mail: 3251 1200) können Ihnen auch nützliche Informationen und Broschüren zur Verfügung stellen.

**UNTERBRINGUNG**

Eine Anzahl von Unterbringungsmöglichkeiten die ein herausragendes Ambiente haben, sind aufgelistet, aber viele andere Plätze auf den Kartenlisten können genauso schön sein. In der Hochsaison und während Festen wird eine Vorausbuchung sehr empfohlen.

Reisen Sie mit genügend Bargeld bis zur nächsten ATM-Maschine (z. B. bei Banken in Hauptdistriktstädten - Amphoe). Kreditkarten werden

**NATIONALPARKS**

Die Besucherzentren in den Hauptquartieren der Parks haben normalerweise Broschüren mit Karten, die Sehenswürdigkeiten ausweisen. Englischsprachige Versionen sind allerdings nicht immer erhältlich. Wanderwege sind normalerweise gut ausgeschildert.

Die Unterbringung in Parks kann spartanisch sein und ist nicht besonders gut auf Lauffkundschaft eingerichtet, außer Sie bringen Ihr eigenes Zelt und Essen mit. Während der Saison sollten Sie im Forestry Department in Bangkok vorausbuchen. Tel.: (02) 579 7223, 579 5734, 561 4292-4, Durchwahl 724 & 725.

Ausländer müssen 200 Baht pro Person (Kinder 100 Baht) Eintrittsgebühr in Nationalparks bezahlen. Wenn Sie einen thailändischen Führerschein haben, sollten von Ihnen nur die Preise für thailändische Staatsbürger (20 Baht/Erwachsener) gefordert werden. Die Eintrittsgebühr erlaubt es Ihnen, alle Plätze an diesem Tag in diesem Park zu besichtigen.

STOP	ÜBERHOLVERBOT	STOP POLIZEIKONTROLLE
SCHLEUDERGEFAHR	STIEGUNG	STEINSLAG (ERDRUTSCH)

**Für Reservierung kontaktieren Sie bitte Ihren Reiseveranstalter oder rufen Sie Budget an:**

**In den UK: 0541 565-656, In der USA: (800) 527-0700**  
**In Deutschland: 01805 244-388, In Österreich: 1-300 362-848**  
**In Singapur: 532-4442, In Thailand: 1-800-BUDGET**

© all rights reserved. Compiled by Oliver Haagreave (<coliver@loxinfo.co.th>) for WorldClass Rent A Car. Co Ltd. Graphics by Within Design 0 5327 2111